


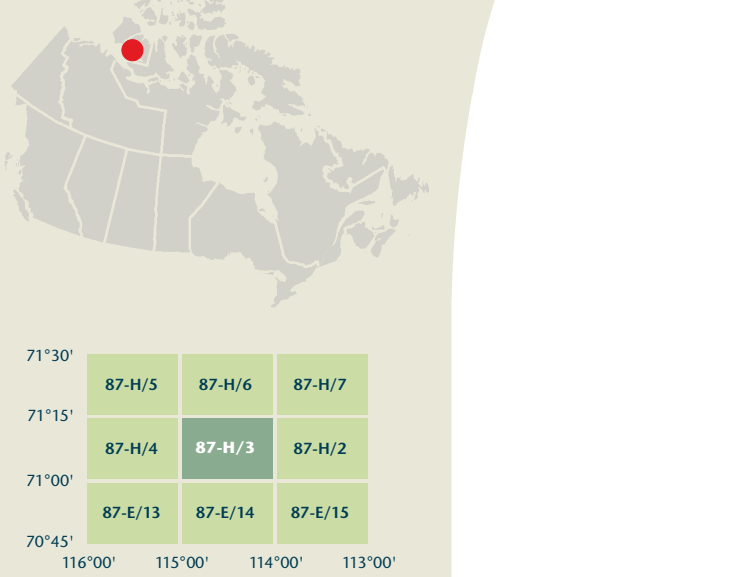
87-H/3



87-H/3 SCALE 1:50 000 EDITION 02

NO TITLE

Northwest Territories
Territoires du Nord-Ouest



Natural Resources Canada
Ressources naturelles Canada



Canada

87-H/3

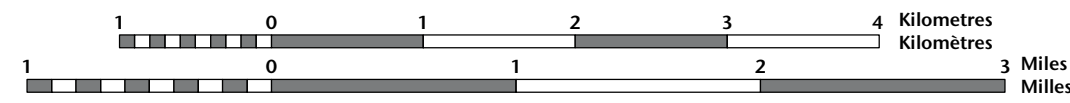
SCALE 1:50 000 EDITION 02

NO TITLE



NO TITLE

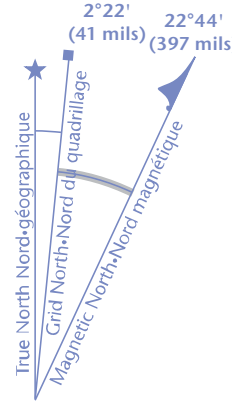
Northwest Territories
Territoires du Nord-Ouest



Scale 1:50 000 Échelle

1 centimetre on the map represents 500 metres on the ground
Élevations in metres above Mean Sea Level
Altitudes en mètres au-dessus du niveau moyen de la mer

Use diagram only to obtain numeric values
Approximate Mean Destination 2010
for centre of map
Annual change decreasing 62.4°
N'utiliser le diagramme que pour obtenir
les valeurs numériques
Déclinaison moyenne approximative
au centre de la carte en 2010
Variation annuelle décroissante 62.4°



100 000 metre Square
Identification du carré de 100 000 mètres
Brown numbered ticks
indicate the 1000 meter
at 1:50 000 scale
Les tirets numérotés
représentent le quadrillage
1:17.5 de 1000 mètres

Transverse Mercator Projection
Projection transversale de Mercator
North American Datum 1983
Système de référence nord-américain 1983
1000 metre Universal Transverse
Mercator Grid
Zone 11
Quadrillage universel transversale
de Mercator de 1000 mètres
Grid Zone
Designation
Zone 11
Designation de la
zone du quadrillage

A tutorial on how to estimate position from the UTM
grid can be found at: <http://maps.NRCan.gc.ca/topo01>
Consultez le tutoriel sur la manière d'évaluer la position
à partir de la grille UTM sur: <http://cartes.RNCan.gc.ca/topo01>

Printed map / Carte imprimée
Cat. no. / No de cat.
M116-2/08793
ISBN 978-0-660-44639-8

87-H/3
SCALE 1:50 000
EDITION 02
VERSION 00
SERIES A733

Digital map / Carte numérique
Cat. no. / No de cat.
M116-2/08793-PDF
ISBN 978-0-660-44639-8

Produced on January 20, 2010, by the Centre for
Topographic Information, Natural Resources Canada.
Établi le 20 janvier 2010, par le Centre d'information
topographique, Ressources naturelles Canada.

The paper copy of this map meets the print quality
standards of Natural Resources Canada when it
bears a Certified Map Printer holographic label.

La copie papier de cette carte respecte les normes de
qualité d'impression de Ressources naturelles Canada
quand elle porte l'étiquette holographique de l'imprimeur
de cartes accrédité.

Map content validity dates
• Road network, Absent
• Hydrographic network, 1960 - 2000
• Vegetation, Absent
• Buildings, Absent
• Boundaries, Absent
• Toponymy, 2006

Detailed metadata can be found at: <http://GeoGratis.gc.ca>

For corrections, additions or comments concerning the
content of this map, please contact Natural Resources Canada
at: <http://maps.NRCan.gc.ca>
or visit our Web site: <http://cartes.NRCan.gc.ca>

© 2010. Sa Majesté la Reine du chef du Canada.

This map is not to be used for air or marine navigation.

Dates of validity of the contents of the map
• Réseau routier, Absent
• Réseau hydrographique, 1960 - 2000
• Végétation, Absent
• Bâtiments, Absent
• Limites, Absent
• Toponymie, 2006

Consultez les métadonnées détaillées sur: <http://GeoGratis.gc.ca>

Pour toutes corrections, additions ou commentaires concernant
le contenu de cette carte, veuillez contacter Ressources naturelles
Canada par courriel électronique à: cartes.NRCan.gc.ca
ou visitez notre site Web à: <http://cartes.NRCan.gc.ca>

© 2010. Sa Majesté la Reine du chef du Canada.

Cette carte ne doit pas être utilisée pour la navigation
aérienne ou maritime.