


53°15'	63-E/4	63-E/3	63-E/2
53°00'	63-D/13	63-D/14	63-D/15
52°45'	63-D/12	63-D/11	63-D/10
52°30'	104°00'	103°30'	103°00'



La copie papier de cette carte respecte les normes de qualité d'impression de Ressources naturelles Canada quand elle porte l'étiquette holographique de l'imprimé de cartes accrédité.

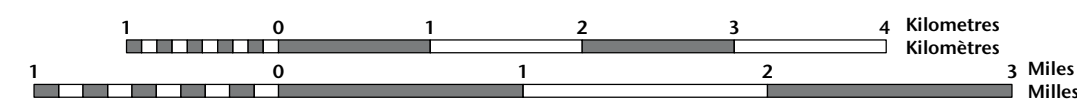
For corrections, additions or comments concerning the content of this map, please contact Natural Resources Canada at: [topo.maps@NRCan.gc.ca](mailto:topo.maps@NRCan.gc.ca)  
Visit our Web site: <http://maps.NRCan.gc.ca>

© 2009, Her Majesty the Queen in Right of Canada.

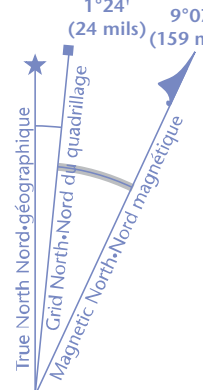
Pour toutes corrections, additions ou commentaires concernant le contenu de cette carte, veuillez contacter Ressources naturelles Canada par courrier électronique à : [cartes.topo@RNC.gc.ca](mailto:cartes.topo@RNC.gc.ca). Visitez notre site Web : <http://cartes.RNC.gc.ca>.

© 2009, Sa Majesté la Reine du chef du Canada.

WEST OF SECOND MERIDIAN / OUEST DU DEUXIÈME MÉRIDIEN



For magnetic declination information, visit: <http://gsc.nrcan.gc.ca/geomag>  
Pour information sur la déclinaison magnétique, visitez : <http://gsc.nrcan.gc.ca/geomag>



\_\_\_\_\_

De mercado de 1000 metros      zona

A tutorial on how to estimate position from the UTM grid can be found at: <http://maps.NRCan.gc.ca/topo101>  
Consultez le tutoriel sur la manière d'évaluer la position à partir du grille UTM à l'adresse : <http://cartes.MAC.gc.ca/topo101>

**Printed map / Carte imprimée**  
Cat. no. / No de cat.  
M116-2/063D14

Digital map / Carte numérique  
Cat. no. / No de cat.  
M116-2/063D14-PDF