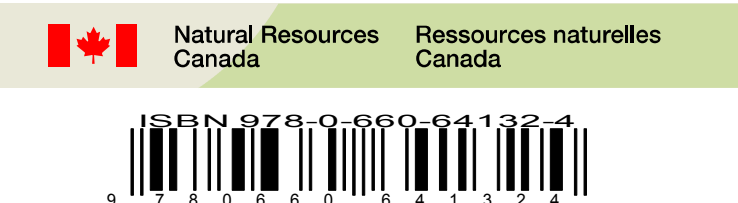

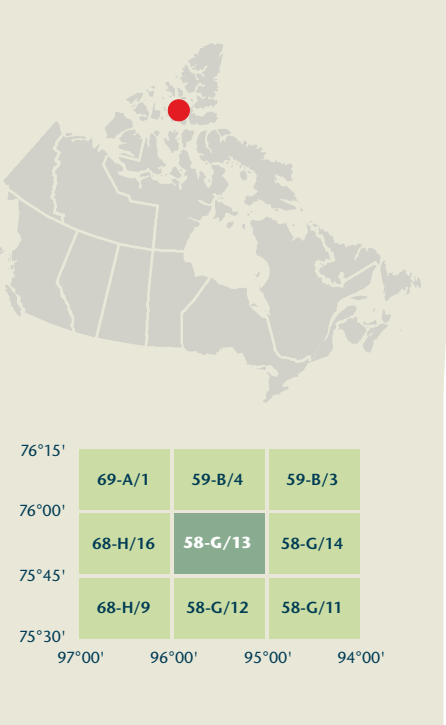


BARING ISLAND

Nunavut



Produced on October 28, 2010, by the Centre for Topographic Information, Natural Resources Canada. Établi le 28 octobre 2010, par le Centre d'information topographique, Ressources naturelles Canada.

The paper copy of this map meets the norms of quality of impression of Ressources naturelles Canada quand elle porte l'étiquette holographique de l'imprimeur de cartes accrédité.

La copie papier de cette carte respecte les normes de qualité d'impression de Ressources naturelles Canada quand elle porte l'étiquette holographique de l'imprimeur de cartes accrédité.

Map content validity dates: • Road network, Absent • Hydrographic network, 2000 • Vegetation, Absent • Buildings, Absent • Boundaries, Absent • Toponymy, 2004 - 2008

Detailed metadata can be found at: <http://GeoGratis.gc.ca>

For corrections, additions or comments concerning the content of this map, please contact Natural Resources Canada at: topo.mails@NRCan.gc.ca

© 2010 Her Majesty the Queen in Right of Canada.

This map is not to be used for air or marine navigation.

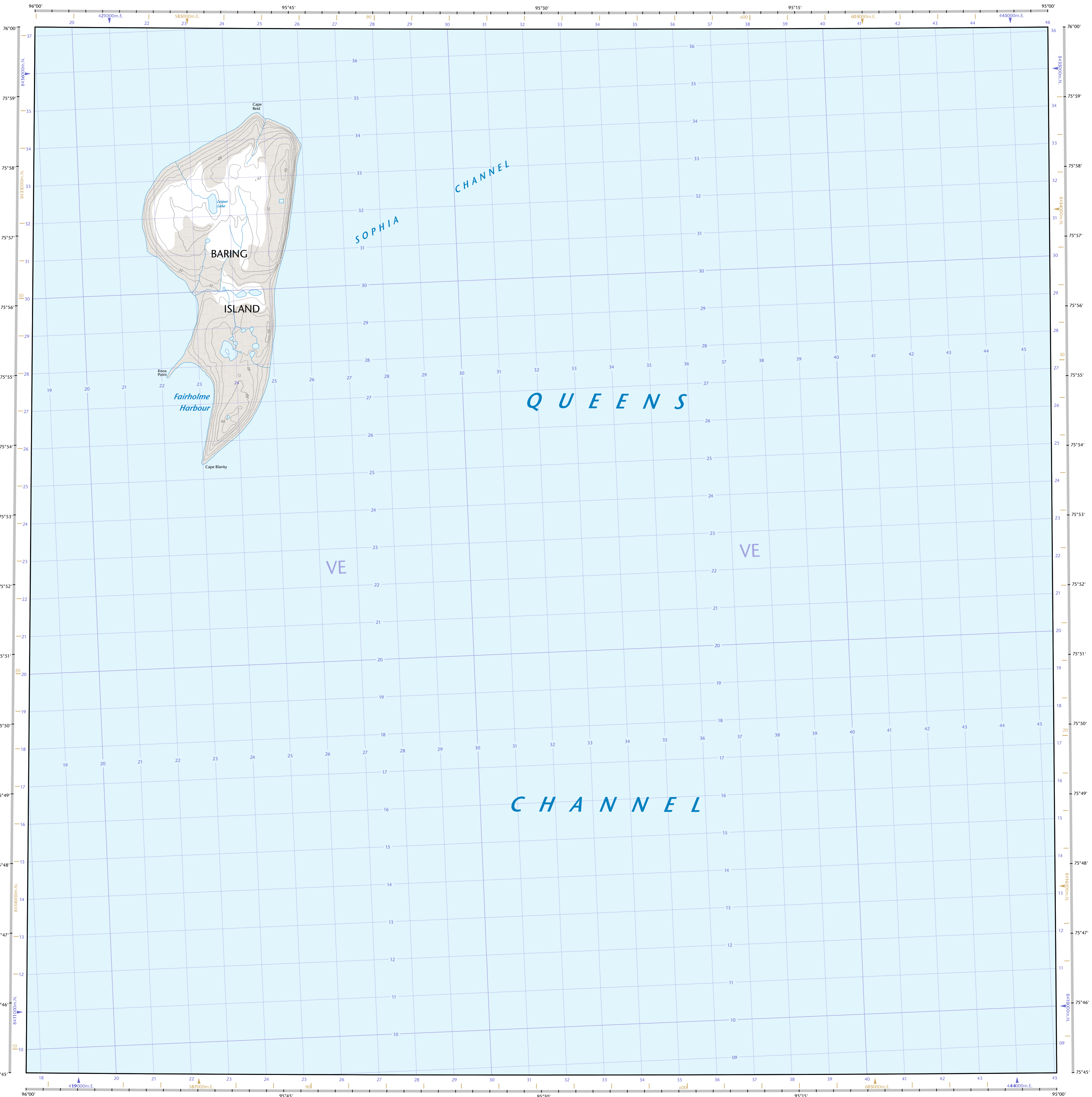
Dates de validité du contenu de la carte: • Réseau routier, Absent • Réseau hydrographique, 2000 • Végétation, Absent • Bâtiements, Absent • Limites, Absent • Toponymie, 2004 - 2008

Consultez les métadonnées détaillées sur: <http://GeoGratis.gc.ca>

Pour toutes corrections, additions ou commentaires concernant le contenu de cette carte, veuillez contacter Ressources naturelles Canada par courriel électronique à: cartes.topo@NRCan.gc.ca

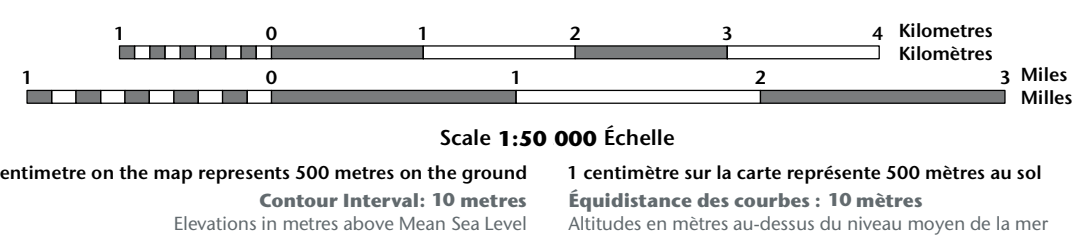
© 2010 Sa Majesté la Reine du chef du Canada.

Cette carte ne doit pas être utilisée pour la navigation aérienne ou maritime.

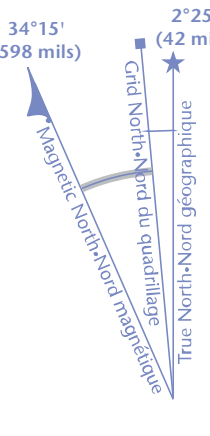


BARING ISLAND

Nunavut



Use diagram only to obtain numeric values. Approximate Mean Declination 2010 for centre of map. Annual change decreasing 49.6". N'utiliser le diagramme que pour obtenir les valeurs numériques. Variation annuelle décroissante 49.6".



100 000 metre Square Identification du carré de 100 000 mètres. Brown numbered ticks indicate the 1000 meter UTM grid. Les tirets numérotés en brun représentent le quadrillage UTM de 1000 mètres.

Transverse Mercator Projection Projection transverse de Mercator North American Datum 1983 Système de référence nord-américain 1983. 1000 metre Universal Transverse Mercator Grid. Quadrillage universel transverse de Mercator de 1000 mètres.

For magnetic declination information, visit: <http://gsr.NRCan.gc.ca/gromag>. Pour l'information sur la déclinaison magnétique, visitez: <http://gsr.NRCan.gc.ca/gromag>.

Printed map / Carte imprimée. Cat. no. / No de cat. M116-2/058C13 ISBN 978-0-662-04130-4. Digital map / Carte numérique. Cat. no. / No de cat. M116-2/058C13-1 PDF ISBN 978-0-662-04130-6.