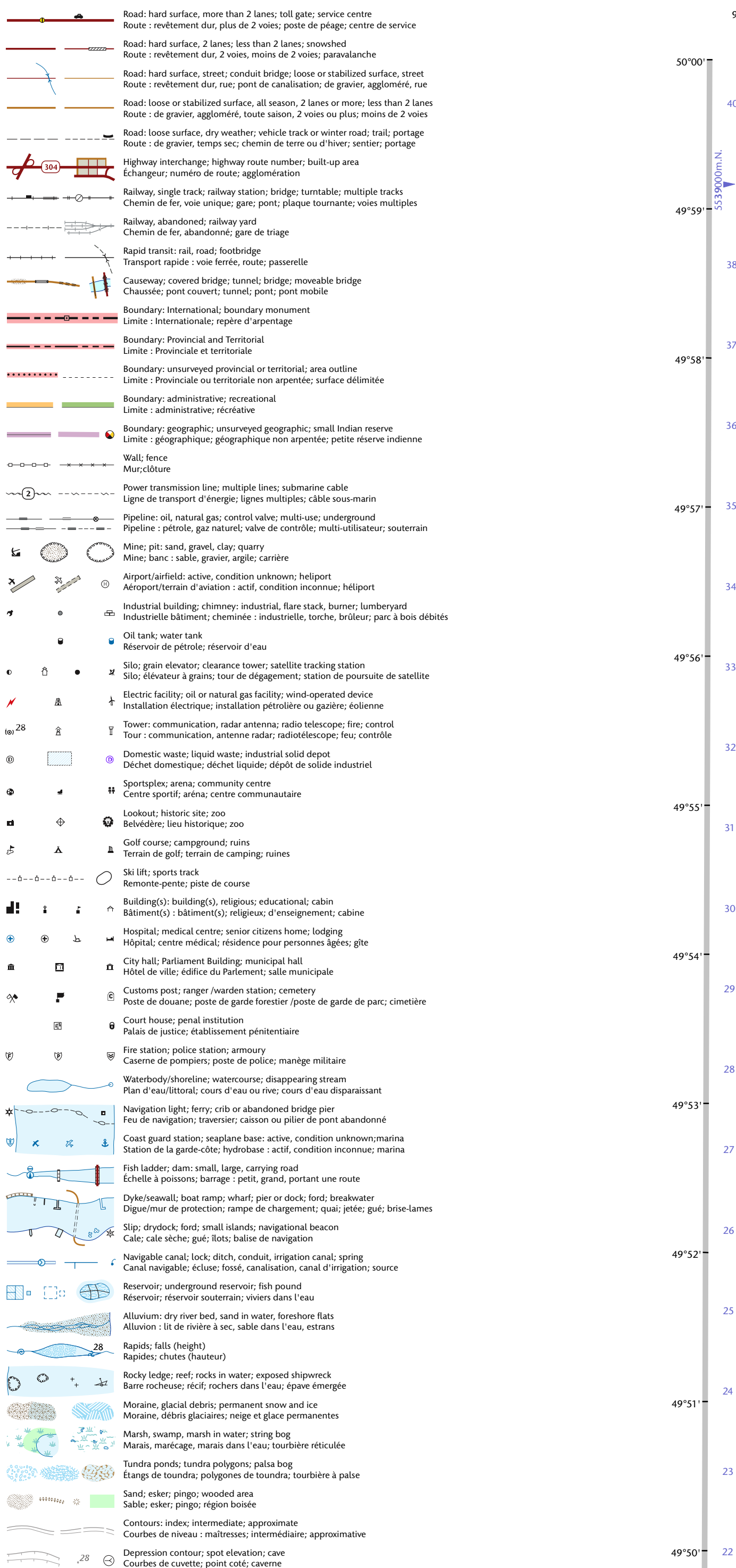



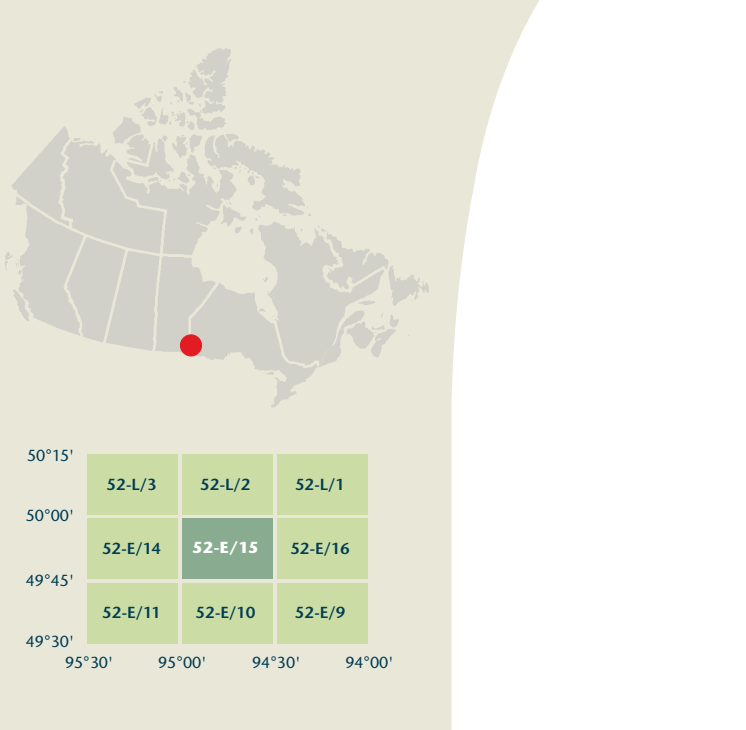
52-E/15



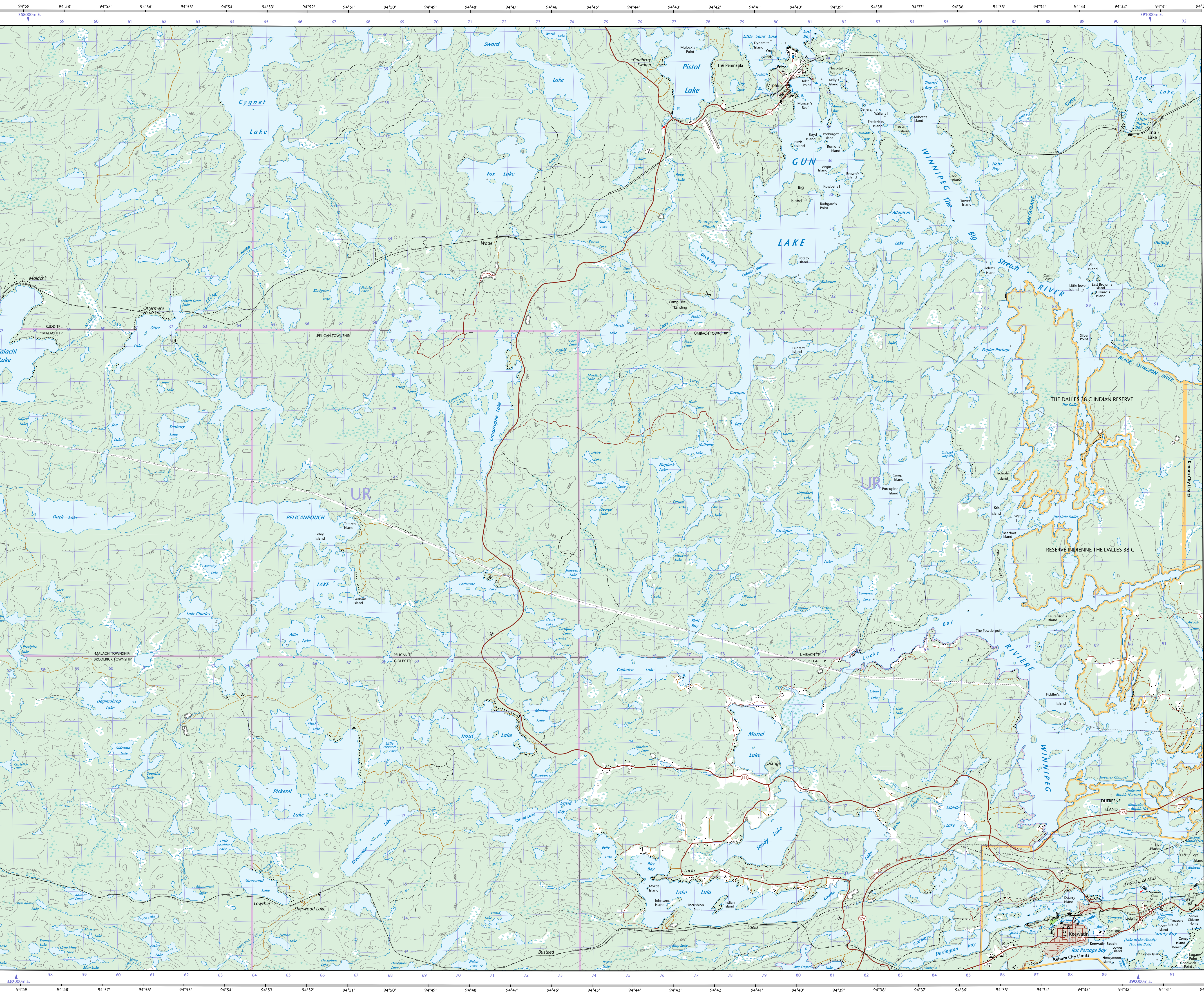
52-E/15 SCALE 1:50 000 EDITION 04

KEEWATIN

Ontario



Natural Resources Canada Ressources naturelles Canada



Produced on November 25, 2009, by the Centre for Topographic Information, Natural Resources Canada. Établi le 25 novembre 2009, par le Centre d'information topographique, Ressources naturelles Canada.

The paper copy of this map meets the print quality standards of Natural Resources Canada when it bears a Certified Map Printer holographic label.

La copie papier de cette carte respecte les normes de qualité d'impression de Ressources naturelles Canada quand elle porte l'étiquette holographique de l'imprimeur de cartes accrédité.

Map content validity dates • Road network, 1990–2008 • Hydrographic network, 1990–1992 • Vegetation, 1990 • Buildings, 1990 • Boundaries, 2004–2009 • Toponymy, 2004–2008

Detailed metadata can be found at: <http://GeoGratis.gc.ca>

For corrections, additions or comments concerning the content of this map, please contact Natural Resources Canada at: <http://maps.NRCan.gc.ca>

This map is not to be used for air or marine navigation.

Dates de validité du contenu de la carte • Réseau routier, 1990–2008 • Réseau hydrographique, 1990–1992 • Végétation, 1990 • Bâtiements, 1990 • Limites, 2004–2009 • Toponymie, 2004–2008

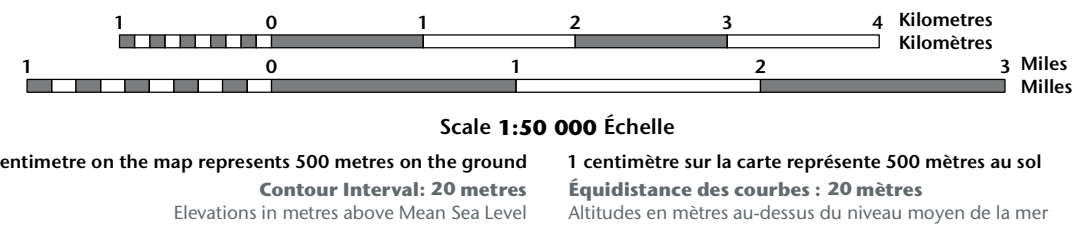
Consultez les métadonnées détaillées sur: <http://GeoGratis.gc.ca>

Pour toutes corrections, additions ou commentaires concernant le contenu de cette carte, veuillez contacter Ressources naturelles Canada par courriel électronique à: [cartes.NRCan.gc.ca](http://cartes.NRCan.gc.ca)

Cette carte ne doit pas être utilisée pour la navigation aérienne ou maritime.

Canada

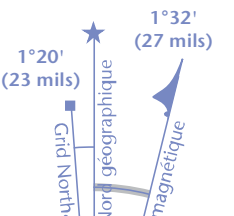
KEEWATIN Ontario KENORA DISTRICT



Use diagram only to obtain numeric values. Approximate Mean Elevation 2009 for centre of map. Annual change decreasing 6.6°.

N'utilisez le diagramme que pour obtenir les valeurs numériques. Déclinaison moyenne approximative au centre de la carte en 2009.

For magnetic declination information, visit: <http://maps.NRCan.gc.ca/geomag>



100 000 metre Square Identification. Identification du carré de 100 000 mètres.

Transverse Mercator Projection. Projection transversale de Mercator. North American Datum 1983. Système de référence nord-américain 1983.

1000 metre Universal Transverse Mercator Grid. Grille Zone 15.

A tutorial on how to estimate position from the UTM grid can be found at: <http://maps.NRCan.gc.ca/topo101>

Consultez le tutoriel sur la manière d'évaluer la position à partir de la grille UTM sur: <http://cartes.NRCan.gc.ca/topo101>

52-E/15 SCALE 1:50 000 EDITION 04

KEEWATIN

Ontario

Printed map / Carte imprimée

52-E/15 SCALE 1:50 000 EDITION 04

KEEWATIN

Ontario

Digital map / Carte numérique