

La copie papier de cette carte respecte les normes de qualité d'impression de Ressources naturelles Canada quand elle porte l'étiquette holographique de l'impression de cartes accréditée.

For corrections, additions or comments concerning the content of this map, please contact Natural Resources Canada at: topo.maps@NRCan.gc.ca
Visit our Web site: <http://maps.NRCan.gc.ca>

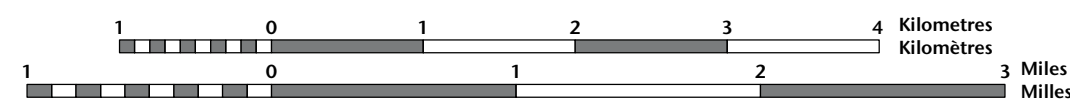
This map is not to be used for air or marine navigation

Pour toutes corrections, additions ou commentaires concernant le contenu de cette carte, veuillez contacter Ressources naturelles Canada par courrier électronique à : cartes.topo@RNCan.gc.ca
Visitez notre site Web : <http://cartes.RNCan.gc.ca>

Cette carte ne doit pas être utilisée pour la navigation

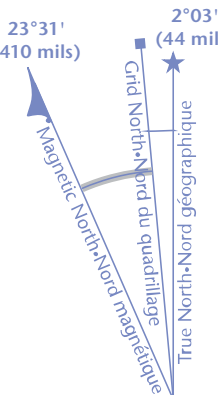


Nunavu



1 centimetre on the map represents 500 metres on the ground
Contour Interval: 10 metres
Elevations in metres above Mean Sea Level

For magnetic declination information, visit: <http://gsc.nrcan.gc.ca/geomag>

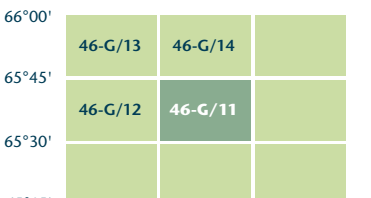


LN	MN
----	----

--	--	--

A tutorial on how to estimate position from
www.basemap.at/deutsch/infos/faq/faq.html

Consultez le tutoriel sur la manière d'évaluer la position à partir de la grille UTM sur : <http://cartes.RNCan.gc.ca/topo10>



Printed map / Carte imprimée
Cat. no. / No de cat.
M116-2/046G11
ISSN 1915-884X
ISBN 978-0-660-65962-6

46-G/11
SCALE 1:50 000
ÉCHELLE
EDITION 01 VERSION 00
ÉDITION VERSION
SÉRIE A713
SÉRIE

Digital map / Carte numérique
Cat. no. / No de cat.
M116-2/046G11-PDF
ISSN 1915-8858
ISBN 978-1-100-52184-8