

Produced on October 26, 2010, by the Centre for
Topographic Information, Natural Resources Canada.

Établi le 26 octobre 2010, par le Centre d'information
topographique, Ressources naturelles Canada.

The paper copy of this map meets the print quality
standards of Natural Resources Canada when it
bears a Certified Map Printer holographic label.

La copie papier de cette carte respecte les normes de
qualité d'impression de Ressources naturelles Canada
quand elle porte l'étiquette holographique de l'imprimeur
de cartes accrédité.

Map content validity dates

- Road network, 1994 - 2001
- Hydrographic network, 1993 - 1994
- Vegetation, 1994
- Buildings, 1994
- Boundaries, 2004 - 2009
- Toponymy, 2004

Detailed metadata can be found at: <http://GeoGratis.gc.ca>

For corrections, additions or comments concerning the
content of this map, please contact Natural Resources Canada
at: <http://maps.NRCan.gc.ca>

© 2010 Her Majesty the Queen in Right of Canada.

This map is not to be used for air or marine navigation.

Dates de validité du contenu de la carte

- Réseau routier, 1994 - 2001
- Hydrographie, 1993 - 1994
- Végétation, 1994
- Bâtiments, 1994
- Limites, 2004 - 2009
- Toponymie, 2004

Consultez les métadonnées détaillées sur: <http://GeoGratis.gc.ca>

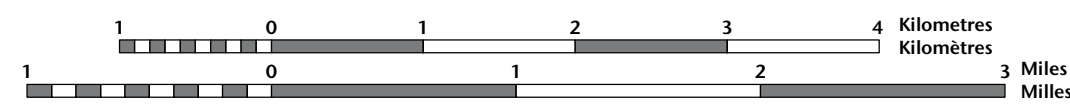
Pour toutes corrections, additions ou commentaires concernant
le contenu de cette carte, veuillez contacter Ressources naturelles
Canada par courriel électronique à: cartes.NRCan.gc.ca

© 2010 Sa Majesté la Reine du chef du Canada.

Cette carte ne doit pas être utilisée pour la navigation
aérienne ou maritime.

PILGRIM CREEK

Sudbury District
Ontario

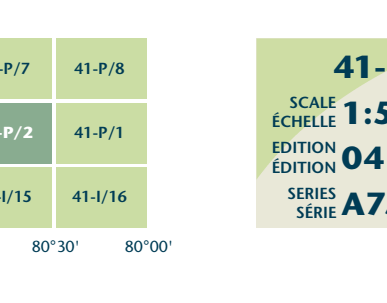

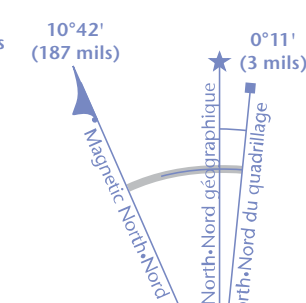


1 centimetre on the map represents 500 metres on the ground
Échelle 1:50 000
Contour interval: 20 metres
Élevations in metres above Mean Sea Level
Altitudes en mètres au-dessus du niveau moyen de la mer

Use diagram only to obtain numeric values

Approximate Mean Elevation: 2010
for centre of map
Annual change decreasing 0.9"
N'utilisez le diagramme que pour obtenir
les valeurs numériques
Déclinaison magnétique approximative
au centre de la carte en 2010
Variation annuelle décroissante 0.9"

For magnetic declination information,
visit: <http://gc.nrcan.gc.ca/gomg>
Pour l'information sur la déclinaison magnétique,
visitez: <http://gc.nrcan.gc.ca/gomg>



Printed map / Carte imprimée

Cat. no. / No de cat.
M116-2/04 P02 PDF
ISBN 978-0-662-64043-3

Digital map / Carte numérique

Cat. no. / No de cat.
M116-2/04 P02 PDF
ISBN 978-0-662-64043-3