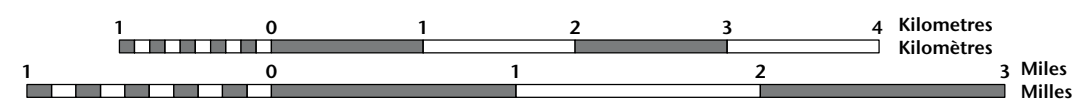



70°30'	37-F/8	37-E/5	37-E/6
70°15'	37-F/1	37-E/4	37-E/3
70°00'	37-C/16	37-D/13	37-D/14
69°45'	77°00'	76°00'	75°00' 74°00'

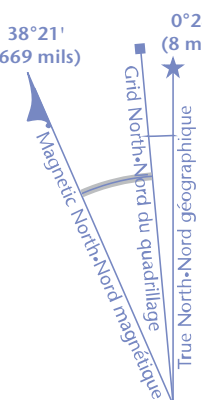


1 centimetre on the map represents 500 metres on the ground  
Contour Interval: 20 metres  
Elevations in metres above Mean Sea Level

Use diagram only to obtain numeric values  
Approximate Mean Declination 2010  
for centre of map  
Annual change decreasing 43.1°

N'utiliser le diagramme que pour obtenir  
les valeurs numériques  
Déclinaison moyenne approximative  
au centre de la carte en 2010  
Variation annuelle décroissante 43.1°

For magnetic declination information,  
visit: <http://gcj.NRCCan.gc.ca/geomag>  
Pour information sur la déclinaison magnétique  
visitez: <http://gcj.NRCCan.gc.ca/geomag>



100 000 metre Squa  
Identification  
Identification du car  
de 100 000 mètres

Transverse Mercator Projection  
Projection transverse de Mercator  
North American Datum 1983  
Système de référence nord-américain

1000 metre Universal Transverse  
Mercator Grid  
**Zone 18**

Quadrillage universel transverse  
de Mercator de 1000 mètres

grid can be found at: <http://maps>.  
Consultez le tutoriel sur la manière  
à partir de la grille UTM sur : <http://maps>.

70°30'	37-F/8	37-E/5	37-E/6
70°15'	37-F/1	37-E/4	37-E/3
70°00'			
69°45'	37-C/16	37-D/13	37-D/14
	77°00'	76°00'	75°00'

**Printed map / Carte imprimée**  
Cat. no. / No de cat.  
M116-2/037E04  
ISSN 1915-884X  
ISBN 978-0-660-64415-8

**37-E/4**  
SCALE 1:50 000  
ÉCHELLE  
EDITION 02 VERSION 00  
ÉDITION VERSION  
SÉRIES A713  
SÉRIE

**Digital map / Carte numérique**  
Cat. no. / No de cat.  
M116-2/O37E04-PDF  
ISSN 1915-8858  
ISBN 978-1-100-50126-0

Produced on April 20, 2010, by the Centre for  
Topographic Information, Natural Resources Canada.  
Établie le 20 avril 2010, par le Centre d'information  
topographique, Ressources naturelles Canada.

The paper copy of this map meets the print quality  
standards of Natural Resources Canada when it  
bears a Certified Map Printer holographic label.

La copie papier de cette carte respecte les normes de qualité d'impression de Ressources naturelles Canada quand elle porte l'étiquette holographique de l'imprimeur de cartes accrédité.

### Map content validity dates

- Road network, Absent
- Hydrographic network, 1958 - 2002
- Vegetation, Absent
- Buildings, Absent
- Boundaries, Absent
- Toponymy, 2004 - 2009

Detailed metadata can be found at: <http://GeoGratis.gc.ca>

For corrections, additions or comments concerning the

at: [topo.maps@NRCan.gc.ca](mailto:topo.maps@NRCan.gc.ca)  
Visit our Web site: <http://images.NRCan.gc.ca>

© 2010 Her Majesty the Queen in Right of Canada

**This map is not to be used for air or marine navigation**

**Dates de validité du contenu de la carte**

- Réseau routier, Absent
- Réseau hydrographique, 1958 - 2002
- Végétation, Absent
- Bâtiments, Absent
- Limites, Absent
- Toponymie, 2004 - 2009

Consultez les métadonnées détaillées sur : <http://GeoGratis.gc.ca>

Pour toutes corrections, additions ou commentaires concernant

Canada par courrier électronique à : [cortes.topo@ec.gc.ca](mailto:cortes.topo@ec.gc.ca)  
Visitez notre site Web : <http://cortes.BMCan.gc.ca>

© 2010, Sa Majesté la Reine du chef du Canada

Cette carte ne doit pas être utilisée pour la navigation