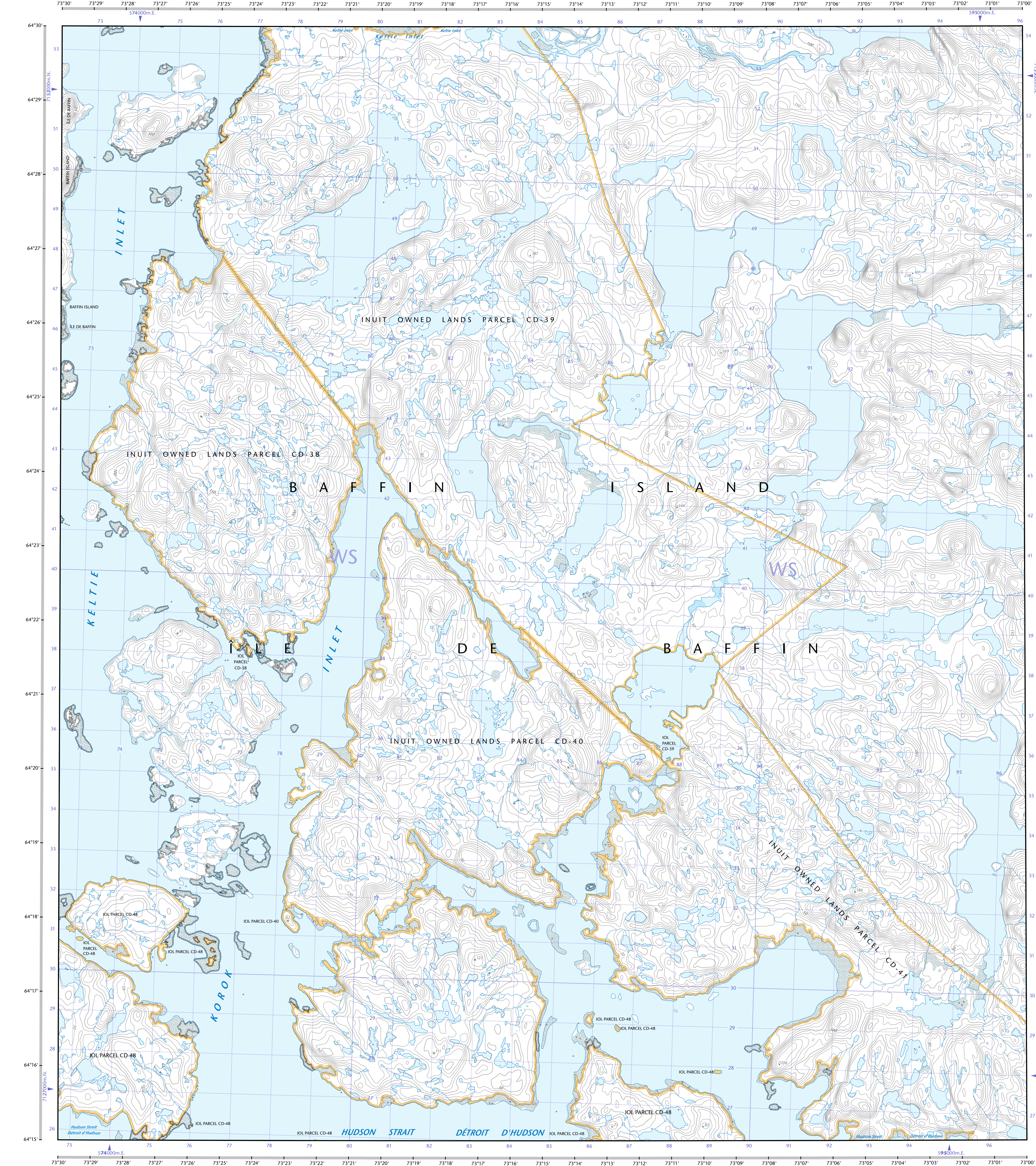

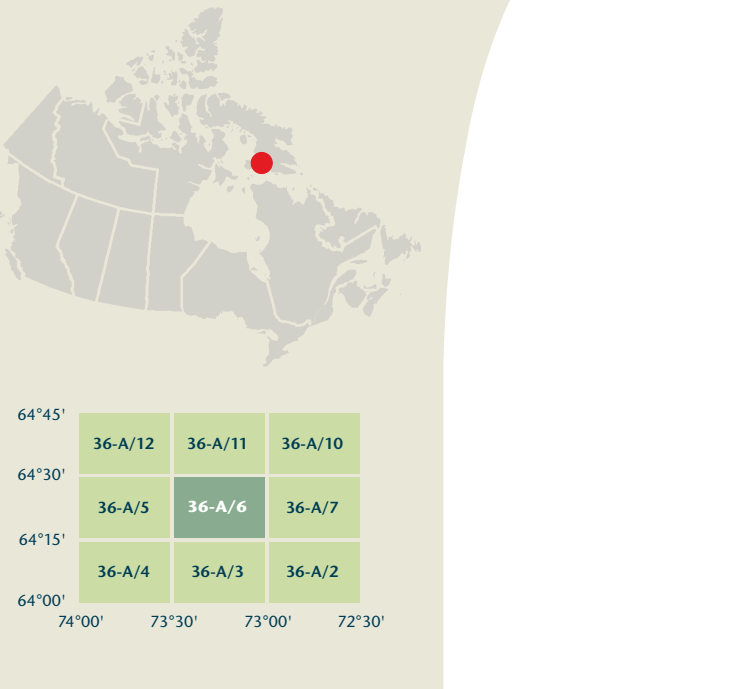




KOROK INLET

Nunavut



KOROK INLET

Nunavut

Map content validity dates

- Road network, Absent
- Hydrographic network, 1956 - 2001
- Vegetation, Absent
- Buildings, Absent
- Boundaries, 2009
- Toponymy, 2004 - 2009

Detailed metadata can be found at: <http://GeoGratis.gc.ca>

For corrections, additions or comments concerning the content of this map, please contact Natural Resources Canada at: [topo@NRCan.gc.ca](mailto:topo@NRCan.gc.ca) or visit our Web site: <http://maps.NRCan.gc.ca>

© 2010 Her Majesty the Queen in Right of Canada.

This map is not to be used for air or marine navigation.

Dates de validité du contenu de la carte

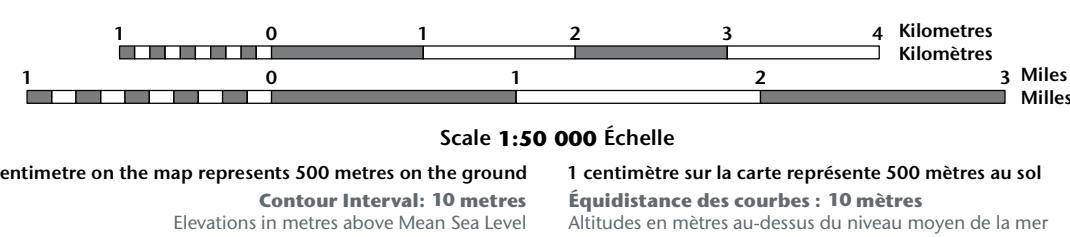
- Réseau routier, Absent
- Réseau hydrographique, 1956 - 2001
- Végétation, Absent
- Bâtiments, Absent
- Limites, 2009
- Toponymie, 2004 - 2009

Consultez les métadonnées détaillées sur: <http://GeoGratis.gc.ca>

Pour toutes corrections, additions ou commentaires concernant le contenu de cette carte, veuillez contacter Ressources naturelles Canada par courriel électronique à: [cartes.topo@NRCan.gc.ca](mailto:cartes.topo@NRCan.gc.ca) ou visitez notre site Web: <http://cartes.NRCan.gc.ca>

© 2010 Sa Majesté la Reine du chef du Canada.

Cette carte ne doit pas être utilisée pour la navigation aérienne ou maritime.



Use diagram only to obtain numeric values  
Approximate Mean Declination 2010  
for centre of map  
Annual change decreasing 28.3"  
N'utiliser le diagramme que pour obtenir  
les valeurs numériques  
Déclinaison moyenne approximative  
au centre de la carte en 2010  
Variation annuelle décroissante 28.3"

22°34' (516 mls)  
1°35' (28 mls)  
True North/Mag. North  
Grid North/Mag. North



100 000 metre Square  
Identification du carré de 100 000 mètres  
1000 metre Universal Transverse Mercator Grid  
Zone 18  
Grid Zone Designation  
18W  
Designation de la zone du quadrillage

Transverse Mercator Projection  
Projection transversale de Mercator  
North American Datum 1983  
Système de référence nord-américain 1983

64°45' 36-A/12 36-A/11 36-A/10  
64°30' 36-A/5 36-A/6 36-A/7  
64°15' 36-A/4 36-A/3 36-A/2  
64°00' 71°00' 71°30' 72°30'

36-A/6  
SCALE 1:50 000  
EDITION 02  
VERSION 00  
SÉRIE A713

Printed map / Carte imprimée  
Cat. no. / No de cat.  
M116-2/034608  
ISBN 978-1-913-8848  
ISBN 978-0-660-64726-5

Digital map / Carte numérique  
Cat. no. / No de cat.  
M116-2/034608-PDF  
ISBN 978-1-913-8848  
ISBN 978-0-660-64726-5