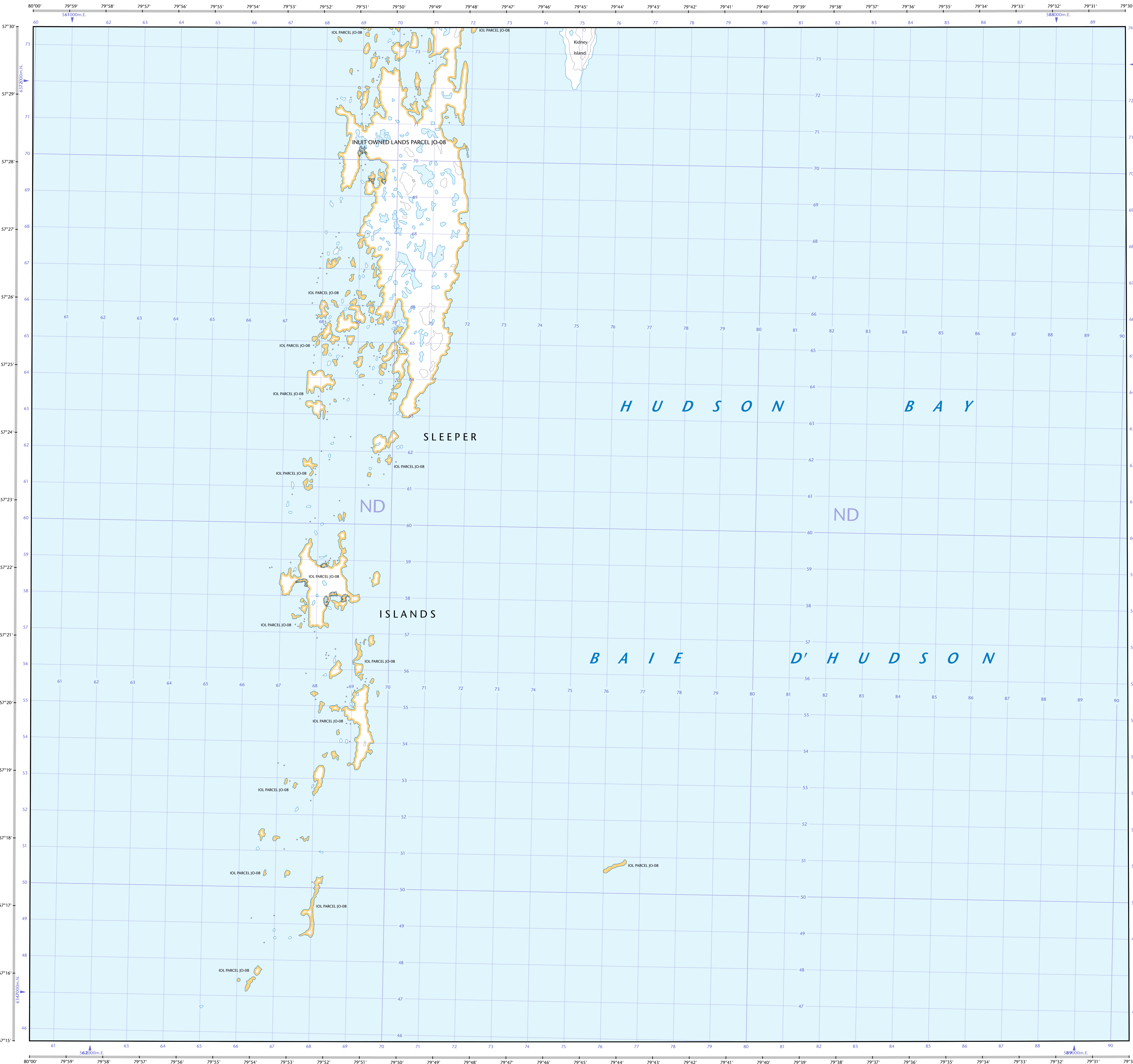

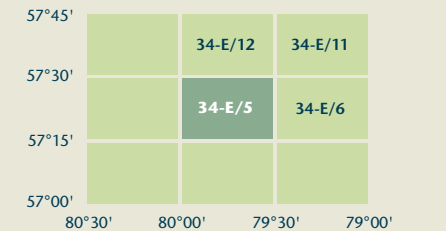


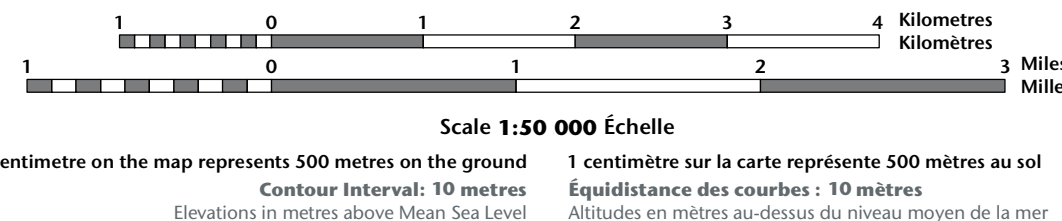
SLEEPER ISLANDS

Nunavut

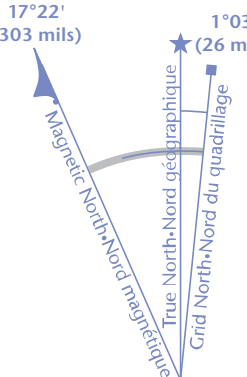


SLEEPER ISLANDS

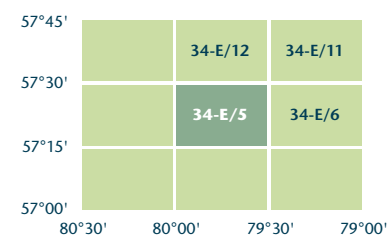
Nunavut



Use diagram only to obtain numeric values  
Approximate Mean Declination 2011  
for centre of map  
Annual change decreasing 9.4"  
N'utiliser le diagramme que pour obtenir  
les valeurs numériques  
Déclinaison moyenne approximative  
au centre de la carte en 2011  
Variation annuelle décroissante 9.4"



Transverse Mercator Projection  
Projection transverse de Mercator  
North American Datum 1983  
Système de référence nord-américain 1983  
1000 metre Universal Transverse  
Mercator Grid  
Zone 17  
Grid Zone Designation  
17U  
Quadrillage universel transverse  
de Mercator de 1000 mètres  
Designation de la  
zone du quadrillage



Produced on February 17, 2011, by the Centre for  
Topographic Information, Natural Resources Canada.  
Établi le 17 février 2011, par le Centre d'information  
topographique, Ressources naturelles Canada.

The paper copy of this map meets the print quality  
standards of Natural Resources Canada when it  
bears a Certified Map Printer holographic label.

La copie papier de cette carte respecte les normes de  
qualité d'impression de Ressources naturelles Canada  
quand elle porte l'étiquette holographique de l'imprimeur  
de cartes accrédité.

Map content validity dates  
• Road network, Absent  
• Hydrographic network, 2006  
• Vegetation, Absent  
• Buildings, Absent  
• Boundaries, 2010  
• Toponymy, 2004 - 2010

Detailed metadata can be found at: <http://GeoGratis.gc.ca>

For corrections, additions or comments concerning the  
content of this map, please contact Natural Resources Canada  
at: <http://maps.NRCan.gc.ca>  
or visit our Web site: <http://maps.NRCan.gc.ca>

© 2011, Her Majesty the Queen in Right of Canada.

This map is not to be used for air or marine navigation.

Dates de validité du contenu de la carte

• Réseau routier, Absent  
• Réseau hydrographique, 2006  
• Végétation, Absent  
• Bâtiements, Absent  
• Limites, 2010  
• Toponymie, 2004 - 2010

Consultez les métadonnées détaillées sur: <http://GeoGratis.gc.ca>

Pour toutes corrections, additions ou commentaires concernant  
le contenu de cette carte, veuillez contacter Ressources naturelles  
Canada par courriel électronique à: [cartes.NRCan.gc.ca](http://cartes.NRCan.gc.ca)  
ou visitez notre site Web à: <http://cartes.NRCan.gc.ca>

© 2011, Sa Majesté la Reine du chef du Canada.

Cette carte ne doit pas être utilisée pour la navigation  
aérienne ou maritime.