

Produced on March 24, 2011, by the Centre for Topographic Information, Natural Resources Canada.  
Établi le 24 mars 2011, par le Centre d'information topographique, Ressources naturelles Canada.

The paper copy of this map meets the print quality standards of Natural Resources Canada when it bears a Certified Map Printer holographic label.

La copie papier de cette carte respecte les normes de qualité d'impression de Ressources naturelles Canada quand elle porte l'étiquette holographique de l'imprimeur de cartes accrédité.

Map content validity dates  
• Road network, 1992–2010  
• Hydrographic network, 1984–1992  
• Vegetation, 2002  
• Buildings, 1992  
• Land use, 2004–2011  
• Toponymy, 2004–2011

Detailed metadata can be found at: <http://GeoGratis.gc.ca>

For corrections, additions or comments concerning the content of this map, please contact Natural Resources Canada at: <http://maps.NRCan.gc.ca>

© 2011, Her Majesty the Queen in Right of Canada.

This map is not to be used for air or marine navigation.

Dates de validité du contenu de la carte  
• Réseau routier, 1992–2010  
• Réseau hydrographique, 1984–1992  
• Végétation, 2002  
• Bâtiements, 1992  
• Limites, 2004–2011  
• Toponymie, 2004–2011

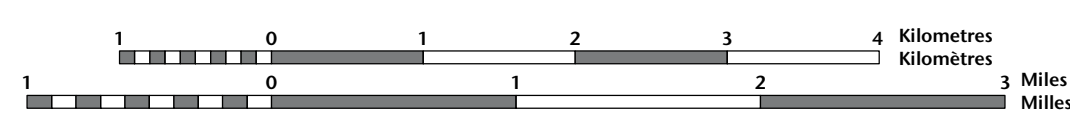
Consultez les métadonnées détaillées sur: <http://GeoGratis.gc.ca>

Pour toutes corrections, additions ou commentaires concernant le contenu de cette carte, veuillez contacter Ressources naturelles Canada par courriel électronique à: [cartes.NRCan.gc.ca](http://cartes.NRCan.gc.ca)

© 2011, Sa Majesté la Reine du chef du Canada.

Cette carte ne doit pas être utilisée pour la navigation aérienne ou maritime.

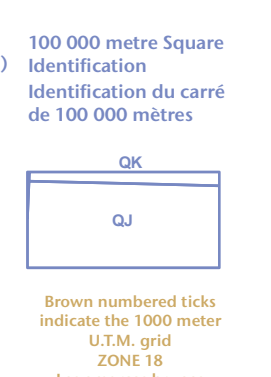
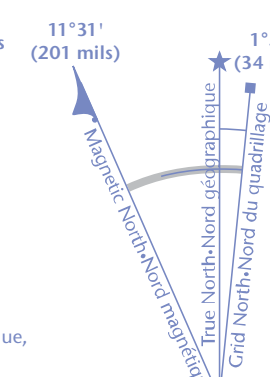
## RICE LAKE Ontario



Scale 1:50 000 Échelle

1 centimetre on the map represents 500 metres on the ground  
Équivalence des courbes : 10 mètres  
Altitudes en mètres au-dessus du niveau moyen de la mer

Use diagram only to obtain numeric values  
Approximate Mean Elevation 2011  
for centre of map  
Annual change decreasing 0.7  
m/100 m (201 m/1000 ft)  
N'utilisez le diagramme que pour obtenir les valeurs numériques  
Déclinaison moyenne approximative au centre de la carte en 2011  
Variation annuelle décroissante 0.7 m/100 m (201 m/1000 ft)



Transverse Mercator Projection  
Projection transversale de Mercator  
North American Datum 1983  
Système de référence nord-américain 1983

1000 metre Universal Transverse Mercator Grid  
Grille 1000 mètres Transverse Mercator  
Zone 17  
Designation de la zone de quadrillage

A tutorial on how to estimate position from the UTM grid can be found at: <http://maps.NRCan.gc.ca/topo01>

Consultez le tutoriel sur la manière d'évaluer la position à partir de la grille UTM sur: <http://cartes.NRCan.gc.ca/topo01>

For magnetic declination information, visit: <http://gc.nrcan.gc.ca/gomag>

Pour l'information sur la déclinaison magnétique, visitez: <http://gc.nrcan.gc.ca/gomag>

Printed map / Carte imprimée  
Cat. no. / No de cat.  
M116-2/011 D01 PDF  
ISBN 978-0-660-61801-8  
ISBN 978-0-660-61801-8

Digital map / Carte numérique  
Cat. no. / No de cat.  
M116-2/011 D01 PDF  
ISBN 978-0-660-61801-8  
ISBN 978-0-660-61801-8

31-D/1 31-D/8 31-C/5  
31-D/2 31-D/1 31-C/4  
30-M/15 30-M/16 30-N/13

44°10' 44°15' 44°20' 44°25' 44°30' 44°35' 44°40' 44°45' 44°50' 44°55' 45°00'

79°00' 79°05' 79°10' 79°15' 79°20'