

Produced on September 23, 2010, by the Centre for Topographic Information, Natural Resources Canada.
Établi le 23 septembre 2010, par le Centre d'information topographique, Ressources naturelles Canada.
The paper copy of this map meets the print quality standards of Natural Resources Canada when it bears a Certified Map Printer holographic label.
La copie papier de cette carte respecte les normes de qualité d'impression de Ressources naturelles Canada quand elle porte l'étiquette holographique de l'imprimeur de cartes accrédité.

Map content validity dates
• Road network, Absent
• Hydrographic network, 1960 - 2000
• Vegetation, Absent
• Buildings, Absent
• Utilities, 2004
• Toponymy, 2005 - 2009
Detailed metadata can be found at: <http://GeoGratis.gc.ca>

For corrections, additions or comments concerning the content of this map, please contact Natural Resources Canada at: topo.mails@NRCan.gc.ca
Veuillez nous écrire à: topo.mails@NRCan.gc.ca

© 2010 Her Majesty the Queen in Right of Canada.

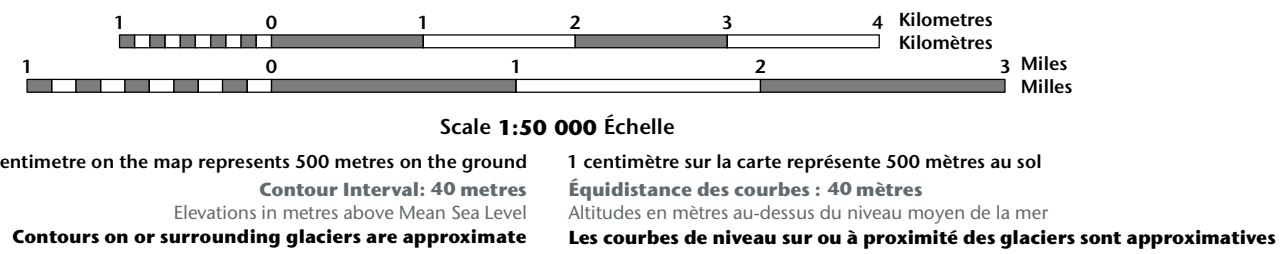
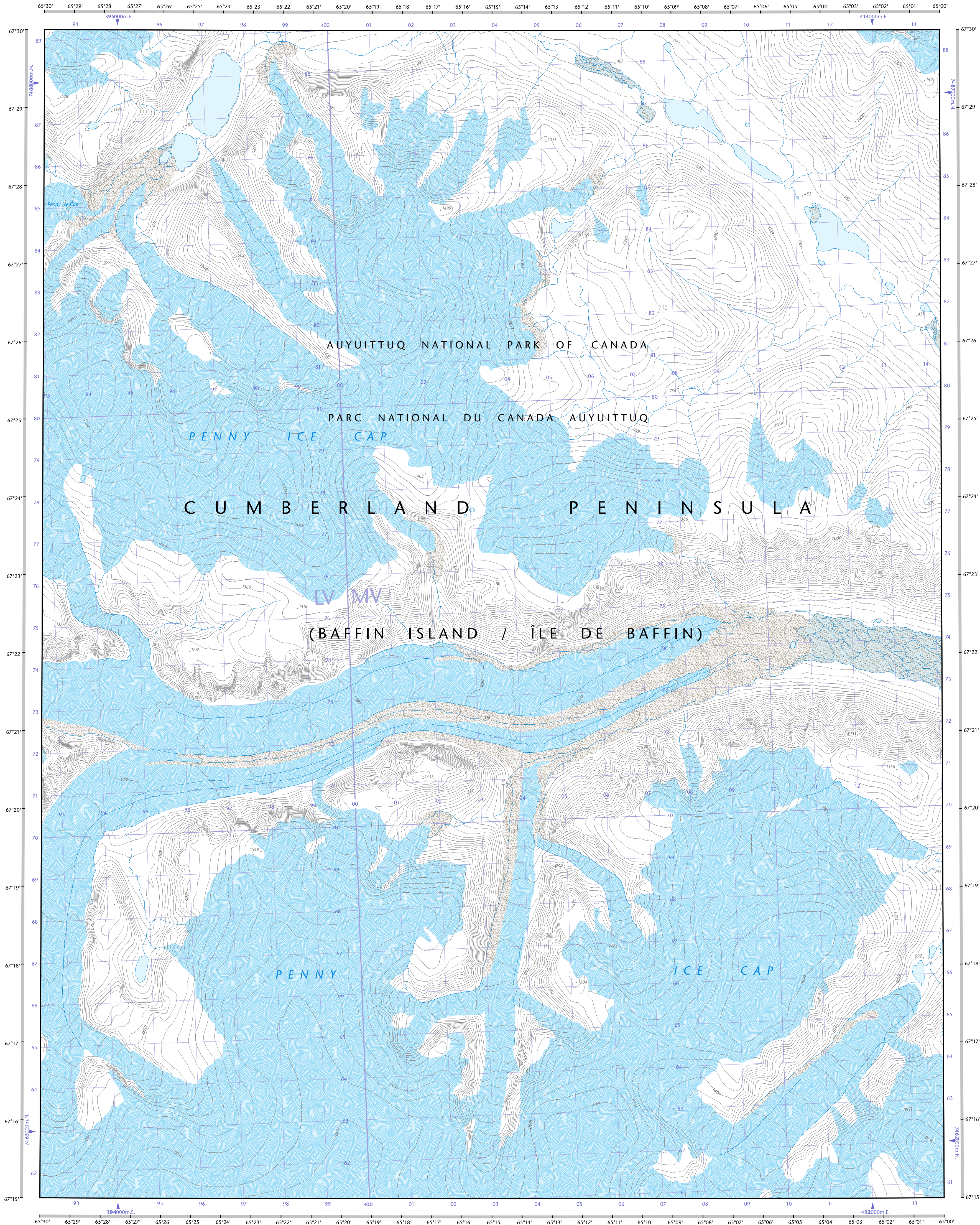
This map is not to be used for air or marine navigation.

Dates de validité du contenu de la carte
• Réseau routier, Absent
• Réseau hydrographique, 1960 - 2000
• Végétation, Absent
• Bâtiments, Absent
• Utilités, 2004
• Toponymie, 2005 - 2009
Consultez les métadonnées détaillées sur: <http://GeoGratis.gc.ca>

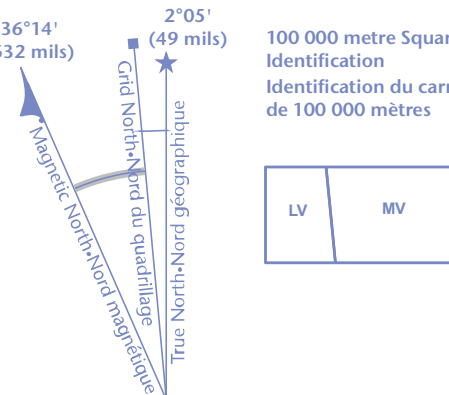
Pour toutes corrections, additions ou commentaires concernant le contenu de cette carte, veuillez contacter Ressources naturelles Canada par courriel électronique à: topo.mails@NRCan.gc.ca
Veuillez nous écrire sur le Web à: <http://cartes.NRCan.gc.ca>

© 2010 Sa Majesté la Reine du chef du Canada.

Cette carte ne doit pas être utilisée pour la navigation aérienne ou maritime.



Use diagram only to obtain numeric values
Approximate Mean Destination 2010
for centre of map
Annual change decreasing 33.7°
N'utiliser le diagramme que pour obtenir les valeurs numériques
Déclinaison moyenne approximative au centre de la carte en 2010
Variation annuelle décroissante 33.7°
For magnetic declination information, visit: <http://gc.mnCan.gc.ca/geomag>
Pour l'information sur la déclinaison magnétique, visitez: <http://gc.mnCan.gc.ca/geomag>



Transverse Mercator Projection
Projection transverse de Mercator
Identification du carré de 100 000 mètres
Système de référence nord-américain 1983
1000 metres Universal Transverse Mercator Grid
Zone 18
Zone 19
Quadrillage universel transverse de Mercator de 1000 mètres
A tutorial on how to estimate position from the UTM grid can be found at: <http://maps.NRCan.gc.ca/topo01>
Consultez le tutoriel sur la manière d'évaluer la position à partir de la grille UTM sur: <http://cartes.NRCan.gc.ca/topo01>

26-P/12	26-P/11	26-P/10
26-P/5	26-P/6	26-P/7
26-P/4	26-P/3	26-P/2
66°00'	65°30'	65°00'

Printed map / Carte imprimée
Cat. no. / No de cat.
M116-2/02AP06
ISBN 978-0-660-46460-9

26-P/6
SCALE 1:50 000
ÉCHELLE 1:50 000
EDITION 01
VERSION 01
SÉRIE A713

Digital map / Carte numérique
Cat. no. / No de cat.
M116-2/02AP06-PDF
ISBN 978-1-100-51650-9