
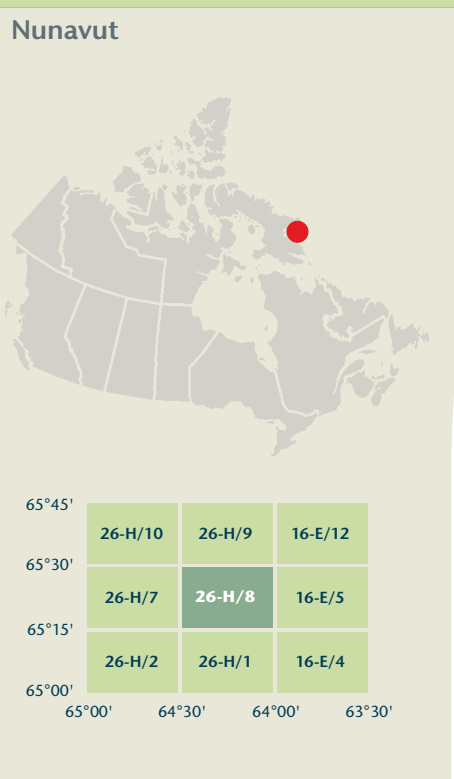




UJUKTUK FIORD



Produced on October 18, 2010, by the Centre for Topographic Information, Natural Resources Canada.

Établi le 18 octobre 2010, par le Centre d'information topographique, Ressources naturelles Canada.

The paper copy of this map meets the print quality standards of Natural Resources Canada when it bears a Certified Map Printer holographic label.

La copie papier de cette carte respecte les normes de qualité d'impression de Ressources naturelles Canada quand elle porte l'étiquette holographique de l'imprimeur de cartes accrédité.

Map content validity dates

- Road network, Absent
- Hydrographic network, 1956 - 1999
- Vegetation, Absent
- Buildings, Absent
- Boundaries, 2009
- Toponymy, 2005 - 2008

Detailed metadata can be found at: <http://GeoGratis.gc.ca>

For corrections, additions or comments concerning the content of this map, please contact Natural Resources Canada at: [topo.mails@NRCan.gc.ca](mailto:topo.mails@NRCan.gc.ca)

© 2010 Her Majesty the Queen in Right of Canada.

This map is not to be used for air or marine navigation.

Dates of validity of the contents of the map

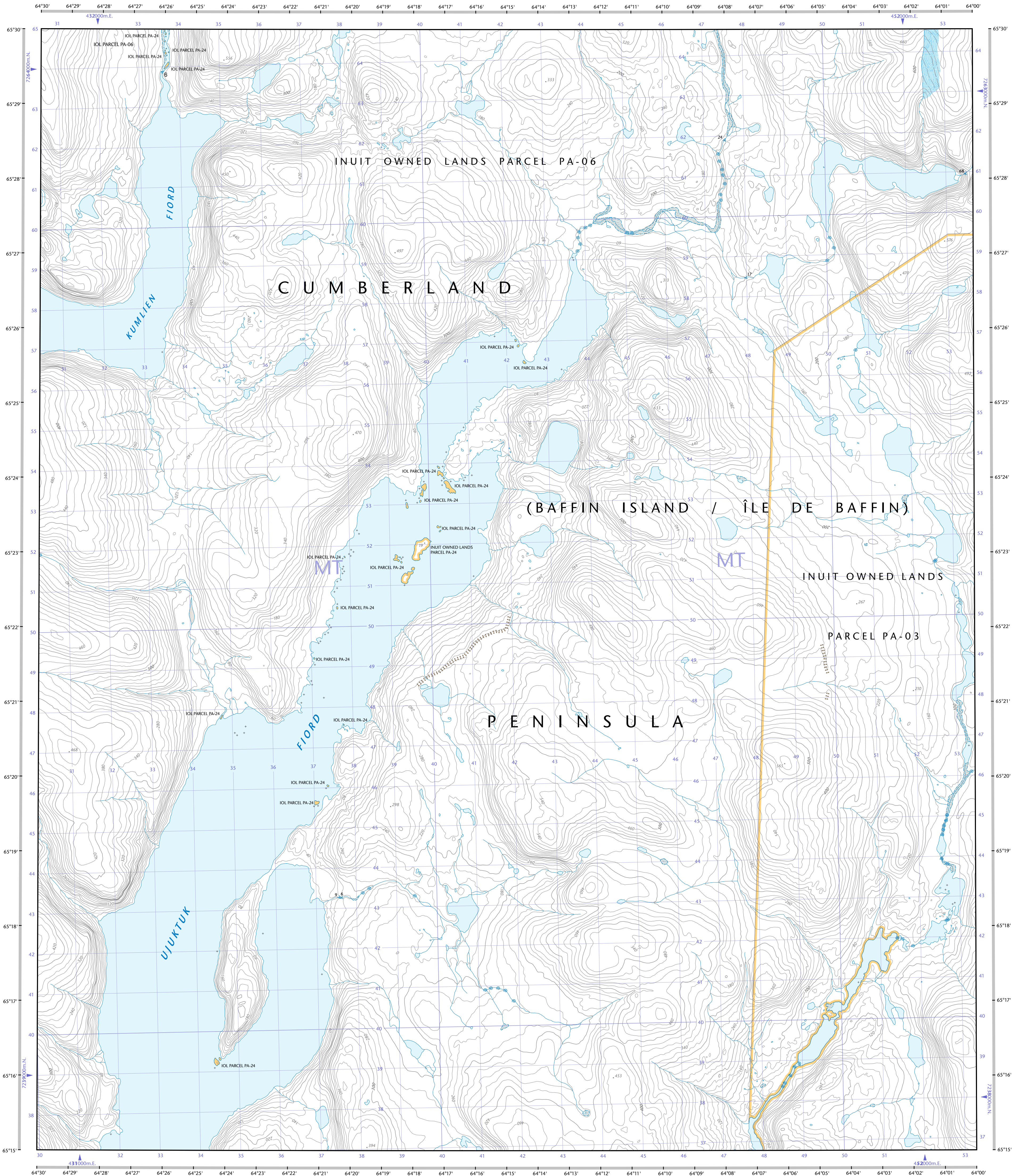
- Road network, Absent
- Hydrographic network, 1956 - 1999
- Vegetation, Absent
- Buildings, Absent
- Boundaries, 2009
- Toponymy, 2005 - 2008

Consultez les métadonnées détaillées sur: <http://GeoGratis.gc.ca>

Pour toutes corrections, additions ou commentaires concernant le contenu de cette carte, veuillez contacter Ressources naturelles Canada par courriel électronique à: [cartes.topo@NRCan.gc.ca](mailto:cartes.topo@NRCan.gc.ca)

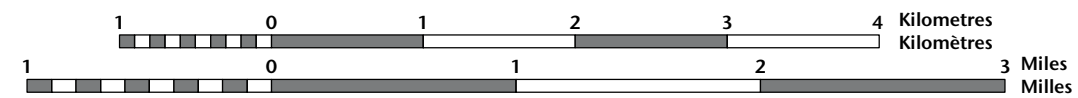
© 2010 Sa Majesté la Reine du chef du Canada.

Cette carte ne doit pas être utilisée pour la navigation aérienne ou maritime.



UJUKTUK FIORD

Nunavut

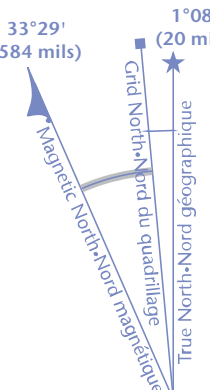


1 centimetre on the map represents 500 metres on the ground  
Échelle 1:50 000  
1 centimètre sur la carte représente 500 mètres au sol

Use diagram only to obtain numeric values  
Approximate Mean Direction 2010  
for centre of map

Annual change decreasing 30°  
N'utiliser le diagramme que pour obtenir les valeurs numériques  
Déclinaison moyenne approximative au centre de la carte en 2010  
Variation annuelle décroissante 30°

For magnetic declination information, visit: <http://gc.mn.ca/geomag>  
Pour l'information sur la déclinaison magnétique, visitez: <http://gc.mn.ca/geomag>



100 000 metre Square  
Identification  
du carré de 100 000 mètres

1000 metre Universal Transverse Mercator Grid  
Zone 20  
20W

A tutorial on how to estimate position from the UTM grid can be found at: <http://maps.NRCan.gc.ca/topo01>  
Consultez le tutoriel sur la manière d'évaluer la position à partir de la grille UTM sur: <http://cartes.NRCan.gc.ca/topo01>

Transverse Mercator Projection  
Projection transverse de Mercator  
North American Datum 1983  
Système de référence nord-américain 1983

1000 metre Universal Transverse Mercator Grid  
Zone 20  
20W

A tutorial on how to estimate position from the UTM grid can be found at: <http://maps.NRCan.gc.ca/topo01>  
Consultez le tutoriel sur la manière d'évaluer la position à partir de la grille UTM sur: <http://cartes.NRCan.gc.ca/topo01>

26-H/8

SCALE 1:50 000  
ÉCHELLE 1:50 000

EDITION 02  
VERSION 01

26-H/8  
SCALE 1:50 000  
ÉCHELLE 1:50 000  
EDITION 02  
VERSION 01  
Série A713

Printed map / Carte imprimée

Cat. no. / No de cat.  
M116-2/024008-PDF  
ISBN 978-0-662-06153-3

Digital map / Carte numérique

Cat. no. / No de cat.  
M116-2/024008-PDF  
ISBN 978-0-662-06153-3