

Produced on January 05, 2010, by the Centre for Topographic Information, Natural Resources Canada.  
Établie le 5 janvier 2010, par le Centre d'information topographique, Ressources naturelles Canada.

The paper copy of this map meets the print quality standards of Natural Resources Canada when it bears a Certified Map Printer holographic label.

La copie papier de cette carte respecte les normes de qualité d'impression de Ressources naturelles Canada quand elle porte l'étiquette holographique de l'imprimeur de cartes accrédité.

**Map content validity dates**

- Road network, Absent
- Hydrographic network, 1956 - 2000
- Vegetation, Absent
- Buildings, Absent
- Boundaries, Absent
- Toponymy, 2009

For corrections, additions or comments concerning the content of this map, please contact Natural Resources Canada at: [topo.maps@NRCan.gc.ca](mailto:topo.maps@NRCan.gc.ca)  
Visit our Web site: <http://maps.NRCan.gc.ca>

© 2010. Her Majesty the Queen in Right of Canada.

**This map is not to be used for air or marine navigation**

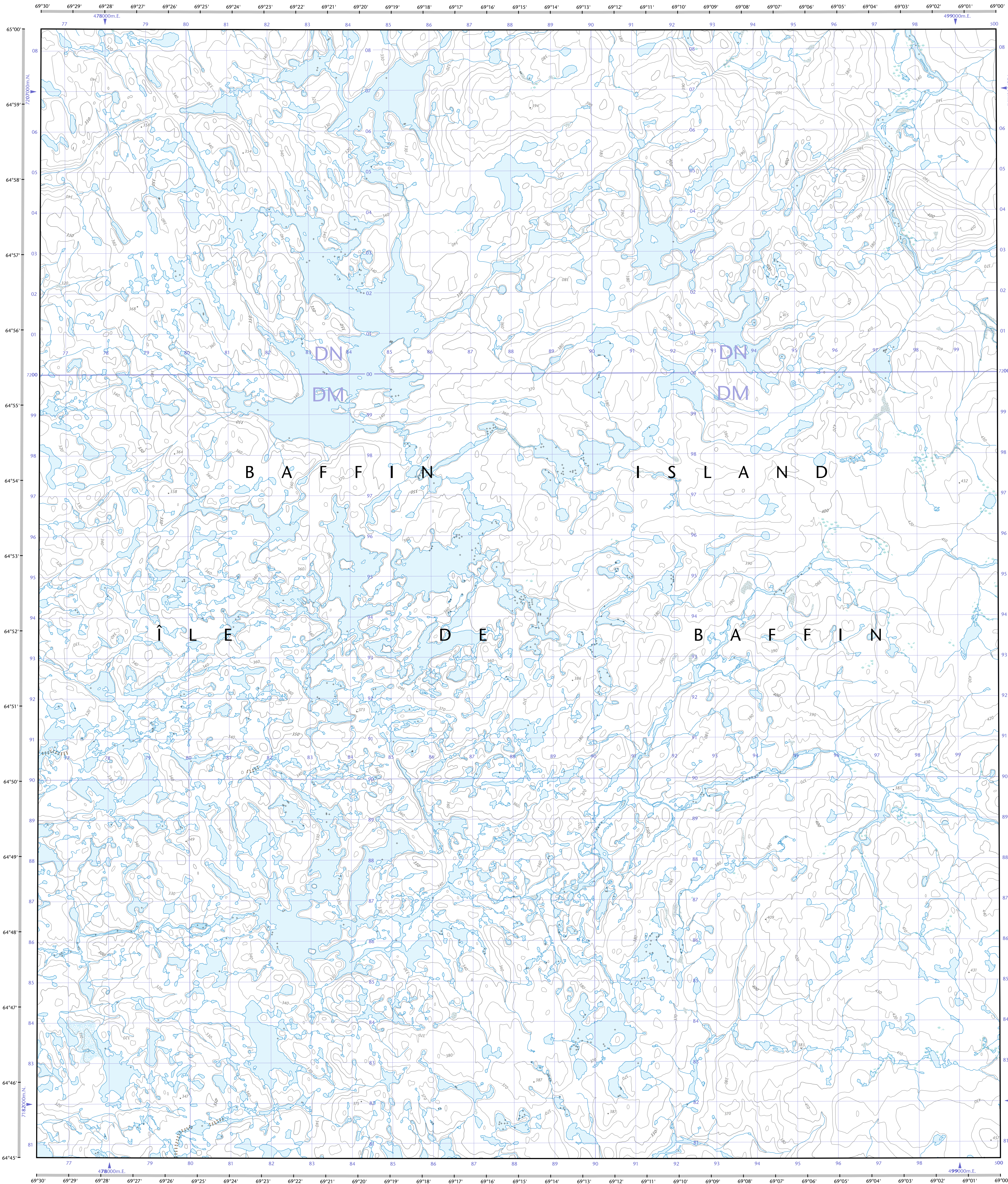
**Dates de validité du contenu de la carte**

- Réseau routier, Absent
- Réseau hydrographique, 1956 - 2000
- Végétation, Absent
- Bâtiments, Absent
- Limites, Absent
- Toponymie, 2009

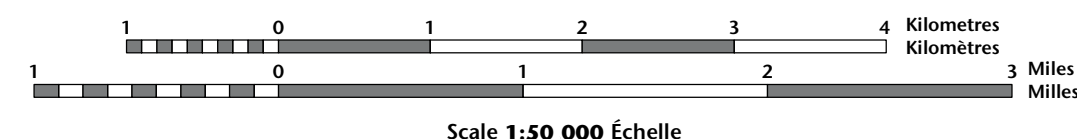
Consultez les métadonnées détaillées sur : <http://GeoGratis.gc.ca>  
 Pour toutes corrections, additions ou commentaires concernant  
 le contenu de cette carte, veuillez contacter Ressources naturelles  
 Canada par courriel électronique à : [cartes.topo@RNCan.gc.ca](mailto:cartes.topo@RNCan.gc.ca)  
 Visitez notre site Web : <http://cartes.RNCan.gc.ca>  
 © 2010. Sa Majesté la Reine du chef du Canada.

Cette carte ne doit pas être utilisée pour la navigation aérienne ou maritime.

Canada



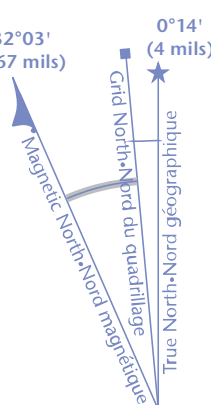
**NO TITLE**  
Nunavut



Use diagram only to obtain numeric value:  
Approximate Mean Declination 2010  
for centre of map

Annual change decreasing 30'  
N'utiliser le diagramme que pour obtenir  
les valeurs numériques  
Déclinaison moyenne approximative  
au centre de la carte en 2010  
Variation annuelle décroissante 30'

For magnetic declination information, visit: <http://gsc.nrcan.gc.ca/geomag>  
Pour information sur la déclinaison magnétique visitez : <http://gsc.nrcan.gc.ca/geomag>



100 000 metre Squa  
Identification  
Identification du car

de 100 000 mètres

DN

DM
----

---

Transverse Mercator Projection  
Projection transverse de Mercator  
North American Datum 1983

1000 metre Universal Transverse Mercator Grid	Grid 2 Design
--	------------------

Zone 19	19V
Quadrillage universel transverse	Désig

A tutorial on how to estimate position from

65°15'	26-F/4	26-F/3	26-F/2
65°00'			

	26-C/13	26-C/14	26-C/15
64°45'	26-C/13	26-C/13	26-C/10

64°30' 28-C/12 28-C/11 28-C/10 70°00' 69°30' 69°00' 68°30'

Printed map / Carte imprimée

**26-C/14**  
SCALE 1:50,000

ÉCHELLE 1:30 000  
EDITION 01 VERSION 00  
ÉDITION 01 VERSION 00  
SÉRIE 1715

SÉRIE **A713**

**Digital map / Carte numérique**

**Digital map / Carte numérique**  
Cat. no. / No de cat.  
M116-2/026C14-PDF  
ISSN 1915-8858  
ISBN 978-1-100-50564-0