
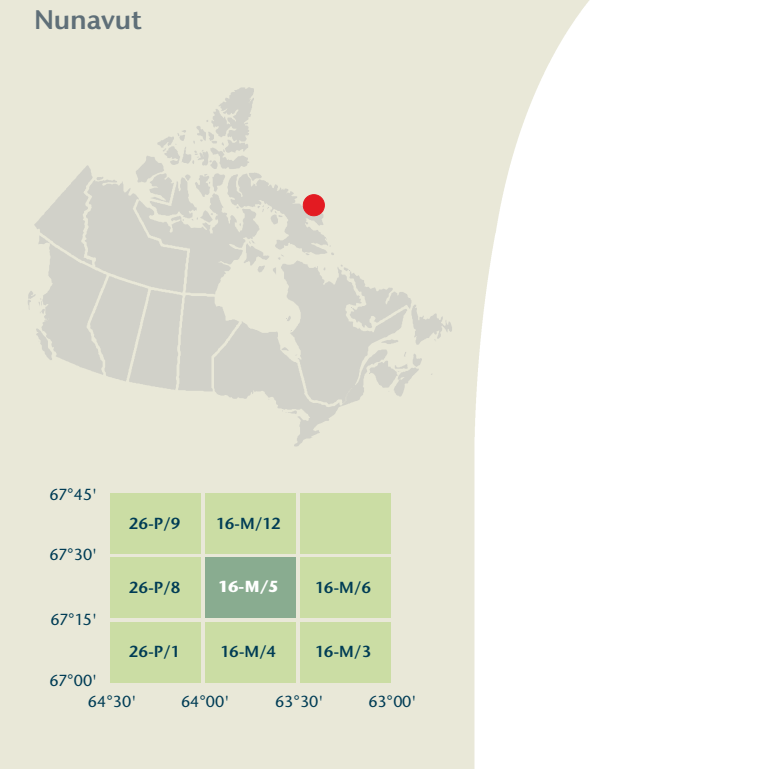


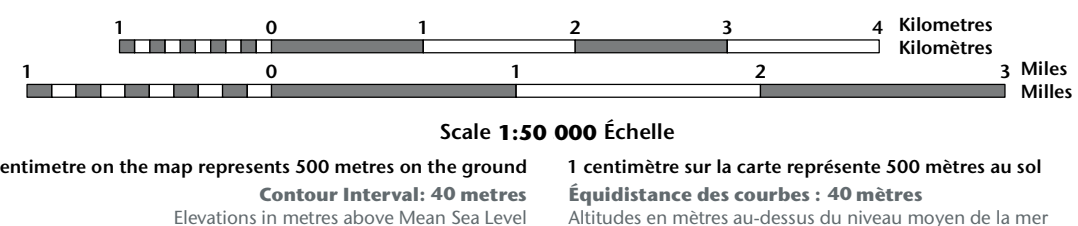


QUKIAVIK ISLAND

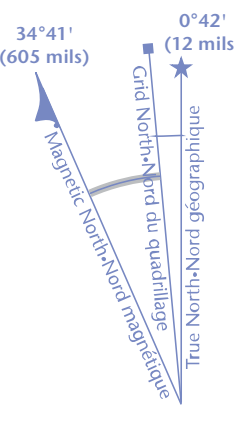


QUKIAVIK ISLAND

Nunavut



Use diagram only to obtain numeric values
Approximate Mean Destination 2012
for centre of map
Annual change decreasing 30.9°
N'utiliser le diagramme que pour obtenir
les valeurs numériques
Déclinaison moyenne approximative
au centre de la carte en 2012
Variation annuelle décroissante 30.9°



100 000 metre Square
Identification du carré
de 100 000 mètres

Transverse Mercator Projection
Projection transversale de Mercator
Identification du carré
de 100 000 mètres

1000 metre Universal Transverse
Mercator Grid
Zone 20
Grid Zone Designation
20W
Designation de la
zone du quadrillage

67°45'	26-P/9	16-M/12
67°30'	26-P/8	16-M/5
67°15'	26-P/1	16-M/4
67°00'	26-P/1	16-M/3

Printed map / Carte imprimée
Cat. no. / No de cat.
M116-2/010403
ISBN 978-0-662-48844-6

16-M/5
SCALE 1:50 000
EDITION 03
VERSION 01
SERIE A713

Digital map / Carte numérique
Cat. no. / No de cat.
M116-2/010403
ISBN 978-0-662-48844-6

Produced on June 26, 2012, by the Centre for
Topographic Information, Natural Resources Canada.
Établi le 26 juin 2012, par le Centre d'information
topographique, Ressources naturelles Canada.

The paper copy of this map meets the print quality
standards of Natural Resources Canada when it
bears a Certified Map Printer holographic label.

La copie papier de cette carte respecte les normes de
qualité d'impression de Ressources naturelles Canada
quand elle porte l'étiquette holographique de l'imprimeur
de cartes accrédité.

Map content validity dates
• Road network, Absent
• Hydrographic network, 2000
• Vegetation, Absent
• Buildings, Absent
• Boundaries, 2004 - 2009
• Toponymy, 2004 - 2009

Detailed metadata can be found at: <http://GeoGratis.gc.ca>

For corrections, additions or comments concerning the
content of this map, please contact Natural Resources Canada
at: topo@NRCan.gc.ca
or visit our Web site: <http://maps.NRCan.gc.ca>

© 2012, Her Majesty the Queen in Right of Canada.

This map is not to be used for air or marine navigation.

Dates of validity of the contents of the map
• Réseau routier, Absent
• Réseau hydrographique, 2000
• Végétation, Absent
• Bâtiments, Absent
• Limites, 2004 - 2009
• Toponymie, 2004 - 2009

Consultez les métadonnées détaillées sur: <http://GeoGratis.gc.ca>

Pour toutes corrections, additions ou commentaires concernant
le contenu de cette carte, veuillez contacter Ressources naturelles
Canada par courriel électronique à: topo@NRCan.gc.ca
ou visitez notre site Web à: <http://cartes.NRCan.gc.ca>

© 2012, Sa Majesté la Reine du chef du Canada.

Cette carte ne doit pas être utilisée pour la navigation
aérienne ou maritime.