

Établie le 21 mai 2013, par le Centre d'information topographique, Ressources naturelles Canada.

The paper copy of this map meets the print quality standards of Natural Resources Canada when it bears a Certified Map Printer holographic label.

La copie papier de cette carte respecte les normes de qualité d'impression de Ressources naturelles Canada quand elle porte l'étiquette holographique de l'impression de cartes accréditée.

**Map content validity dates**

- Road network, Absent
- Hydrographic network, 2001 - 2002
- Vegetation, Absent
- Buildings, Absent
- Boundaries, Absent
- Toponymy, 2004 - 2012

Detailed metadata can be found at: <http://GeoGratis.gc.ca>

For corrections, additions or comments concerning the content of this map, please contact Natural Resources Canada at: [topo.maps@NRCan.gc.ca](mailto:topo.maps@NRCan.gc.ca)  
Visit our Web site: <http://maps.NRCan.gc.ca>

© 2013. Her Majesty the Queen in Right of Canada.

**This map is not to be used for air or marine navigation.**

**Dates de validité du contenu de la carte**

- Réseau routier, Absent
- Réseau hydrographique, 2001 - 2002
- Végétation, Absent
- Bâtiments, Absent
- Limites, Absent
- Toponymie, 2004 - 2012

Consultez les métadonnées détaillées sur : <http://GeoGratis.gc.ca>

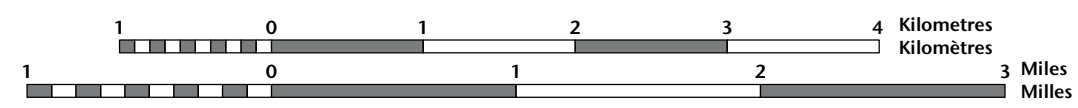
Pour toutes corrections, additions ou commentaires concernant le contenu de cette carte, veuillez contacter Ressources naturelles Canada par courrier électronique à : [cortes.topo@RNC.gc.ca](mailto:cortes.topo@RNC.gc.ca)  
Visitez notre site Web : <http://cortes.RNC.gc.ca>

© 2013. Sa Majesté la Reine du chef du Canada.

Cette carte ne doit pas être utilisée pour la navigation

**NO TITLE**

Newfoundland and Labrador / Terre-Neuve-et-Labrador

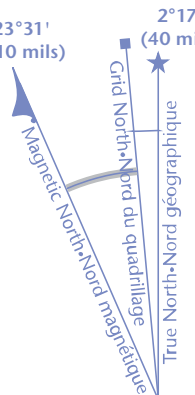


1 centimetre on the map represents 500 metres on the ground  
Contour Interval: 10 metres  
Elevations in metres above Mean Sea Level

Use diagram only to obtain numeric values  
Approximate Mean Declination 2013  
for centre of map  
Annual change decreasing 16.2'

N'utiliser le diagramme que pour obtenir les valeurs numériques  
Déclinaison moyenne approximative au centre de la carte en 2013  
Variation annuelle décroissante 16.2'

For magnetic declination information,  
visit: <http://gsc.nrcan.gc.ca/geomag>  
Pour information sur la déclinaison magnétique,  
visitez : <http://cgsc.nrcan.gc.ca/geomag>



100 000 metre Square  
Identification  
Identification du carré  
de 100 000 mètres

UC
----

UB

Brown numbered ticks indicate the 1000 meter U.T.M. grid ZONE 20

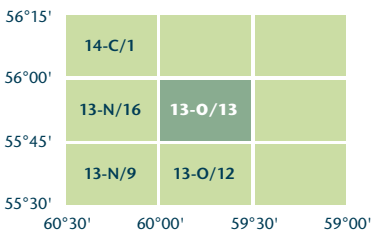
Les amorces brunes représentent le quadrillage U.T.M. de 1000 mètres

Transverse Mercator Projection  
Projection transverse de Mercator  
North American Datum 1983  
Easting de référence: méridien central de 1983

1000 metre Universal Transverse  
Mercator Grid

Quadrillage universel transverse de Mercator de 1000 mètres	Désignation de la zone du quadrillage
--	--

A tutorial on how to estimate position from the UTM grid can be found at: <http://mops.NRC.gc.ca/topo101>  
Consultez le tutoriel sur la manière d'évaluer la position à partir de la grille UTM sur : <http://cartes.NRC.gc.ca/topo101>



Printed map / Carte imprimée  
Cat. no. / No de cat.  
M116-2/D13113  
ISSN 1915-884X  
ISBN 978-0-660-67384-4



**Digital map / Carte numérique**  
Cat. no. / No de cat.  
M116-2/013113-PDF  
ISSN 1915-8858  
ISBN 978-1-100-54274-4