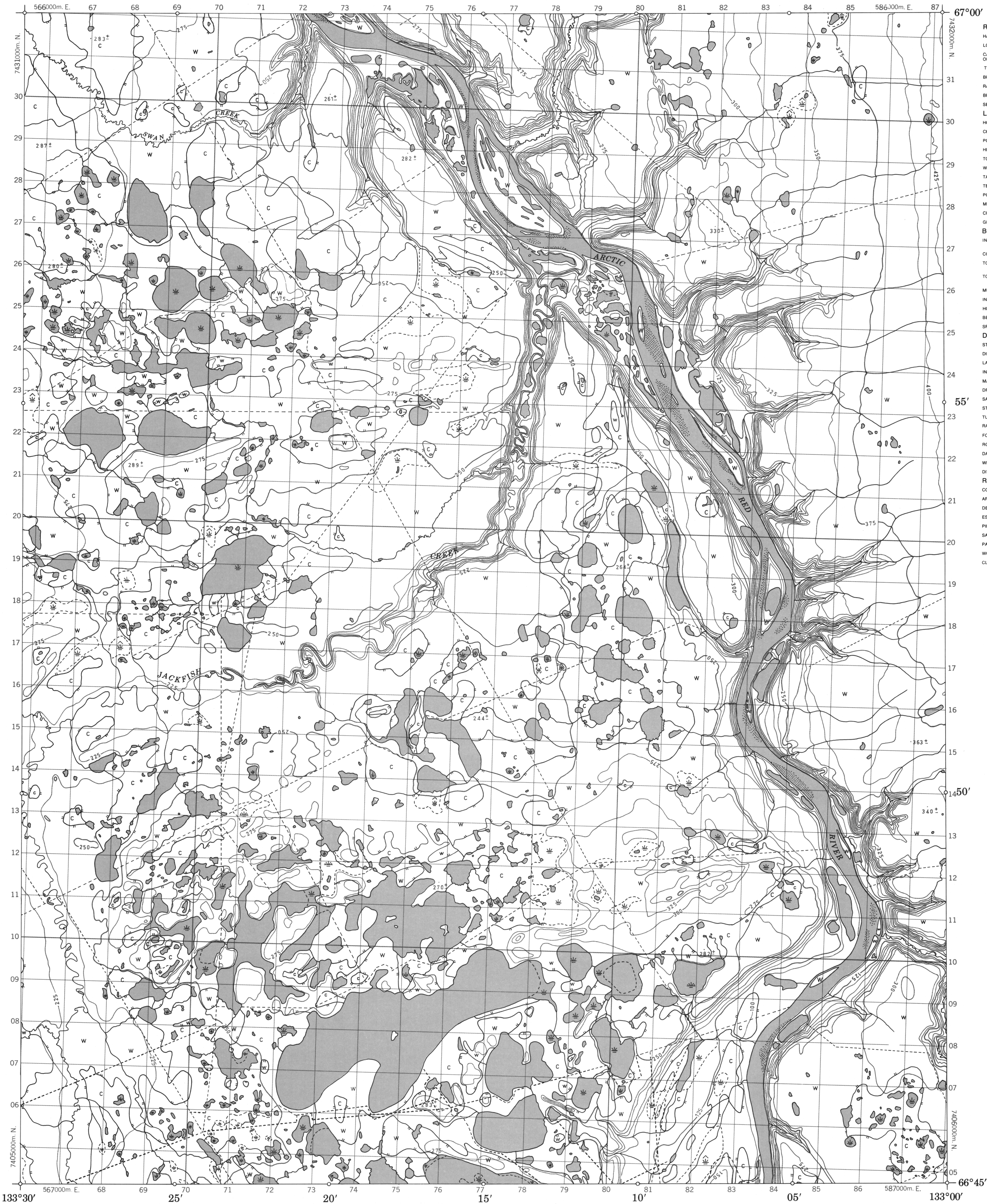


CANADA

EDITION 1 106K/14

Military users, refer to this map as: Références de la carte pour usage militaire: SERIES A 733 MAP 106 K/14 ÉDITION 1 MCE ÉDITION



LEGEND - LÉGENDE

- ROADS AND RELATED FEATURES**
- HARD SURFACE, ALL WEATHER
  - LOOSE SURFACE
  - CART TRACK, WINTER ROAD OR ROAD UNDER CONSTRUCTION
  - TRAIL, CUT LINE, PORTAGE
  - BUILT-UP AREA
  - RAILWAY, SIDING, STATION, STOP
  - BRIDGE
  - SEAPLANE BASE, ANCHORAGE
- LANDMARK FEATURES**
- HOUSE, BARN
  - CHURCH, SCHOOL
  - POST OFFICE
  - HISTORICAL SITE
  - TOWERS: FIRE, RADIO
  - WELL: OIL, GAS
  - TANK: OIL, GASOLINE, WATER
  - TELEPHONE LINE
  - POWER TRANSMISSION LINE
  - MINE
  - CUTTING, EMBANKMENT
  - GRAVEL PIT
- BOUNDARIES AND SURVEY CONTROL**
- INTERNATIONAL, PROVINCIAL, BOUNDARY MONUMENT
  - COUNTY, DISTRICT
  - TOWNSHIP, PARISH: SURVEYED, UNSURVEYED
  - TOWNSHIP, DLS: SURVEYED, UNSURVEYED, SECTION CORNERS
  - MUNICIPALITY
  - INDIAN RESERVE, PARK, ETC.
  - HORIZONTAL SURVEY POINT
  - BENCH MARK
  - SPOT ELEVATION, ELEVATION APPROXIMATE
- DRAINAGE AND RELATED FEATURES**
- STREAM, SHORELINE: INDEFINITE
  - DIRECTION OF FLOW
  - LAKE, INTERMITTENT LAKE
  - INUNDATED LAND
  - MARSH, SWAMP (WOODED)
  - DRY RIVER BED WITH CHANNELS
  - SAND: ABOVE, IN WATER
  - STRING BOG
  - TUNDRA PONDS, POLYGONS
  - RAPIDS, FALLS, RAPIDS
  - FORESHORE FLATS
  - ROCK
  - DAM
  - WHARF
  - DITCH
- RELIEF FEATURES**
- CONTOURS
  - APPROXIMATE CONTOUR
  - DEPRESSION
  - ESKER
  - PINGO
  - SAND, SAND DUNES
  - PALSA BOG
  - WOODED AREA
  - CLEARED AREA

ROUTES ET OUVRAGES CONNEXES

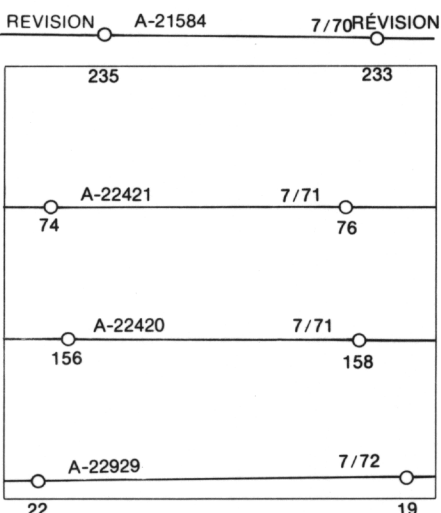
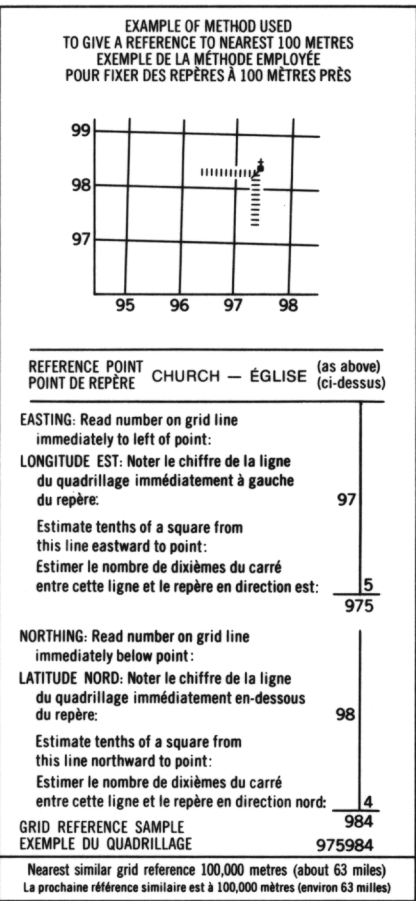
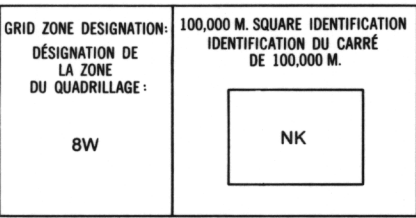
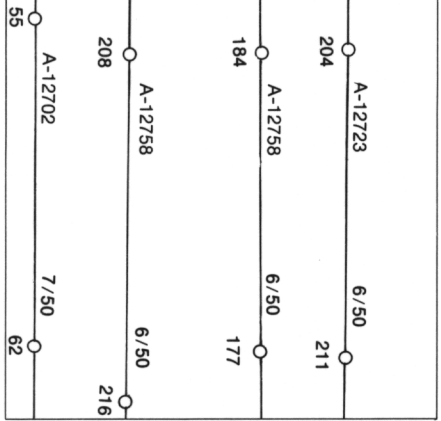
- SURFACE DURE, TOUTES SAISONS
- GRAVIER
  - CHEMIN DE TERRE, D'HIVER OU CHEMIN EN CONSTRUCTION
  - SENTIER, PERCÉE, PORTAGE
  - AGGLOMÉRATION
  - CHEMIN DE FER, VOIE D'ÉVITEMENT, GARE, ARRÊT
  - PONT
  - HYDROAÉROPORT, MOULAGE
- POINTS DE REPÈRE**
- MAISON, GRANGE
  - ÉGLISE, ÉCOLE
  - BUREAU DE POSTE
  - LIEU HISTORIQUE
  - TOURS: FEU, RADIO
  - PUTS: PÉTROLE, GAZ
  - RÉSERVOIR: PÉTROLE, ESSENCE, EAU
  - LIGNE TÉLÉPHONIQUE
  - LIGNE DE TRANSPORT D'ÉNERGIE
  - MINE
  - TRANCHÉE, REMBLAI
  - FOSSE DE GRAVIER
- FRONTIÈRES ET POINTS DE RÉFÉRENCES**
- INTERNATIONALE, PROVINCIALE, BORNE FRONTIÈRE
  - COMTE, DISTRICT
  - CANTON, PAROISSE: ARPENTÉ, NON ARPENTÉ
  - CANTON, DLS: ARPENTÉ, NON ARPENTÉ, SECTION ANGULAIRE
  - MUNICIPALITÉ
  - RÉSERVE INDIENNE, PARC, ETC.
  - REPÈRE PLANIMÉTRIQUE
  - REPÈRE DE NIVELLEMENT
  - POINT COTE, ÉLEVATION APPROXIMATIVE

FRONTIÈRES ET POINTS DE RÉFÉRENCES

- INTERNATIONALE, PROVINCIALE, BORNE FRONTIÈRE
- COMTE, DISTRICT
  - CANTON, PAROISSE: ARPENTÉ, NON ARPENTÉ
  - CANTON, DLS: ARPENTÉ, NON ARPENTÉ, SECTION ANGULAIRE
  - MUNICIPALITÉ
  - RÉSERVE INDIENNE, PARC, ETC.
  - REPÈRE PLANIMÉTRIQUE
  - REPÈRE DE NIVELLEMENT
  - POINT COTE, ÉLEVATION APPROXIMATIVE
- DRAINAGE ET OUVRAGES CONNEXES**
- COURS D'EAU, RIVE: IMPRÉCISE
  - DIRECTION DU COURANT
  - LAC, LAC INTERMITTENT
  - TERRAIN INONDÉ
  - MARAIS, MARÉCAUX (BOISÉ)
  - LIT DE COURS D'EAU TARI AVEC CHENAUX
  - SABLE, AU DESSUS, DANS L'EAU
  - MARÉCAGES EN ENFILADE
  - TOUNDRA: ÉTANGS, SOLS POLYGONAUX
  - RAPIDS, CHUTES, RAPIDS
  - ESTRANS
  - BARRAGE
  - QUAI
  - FOSSE
- RELIEF**
- COURBE DE NIVEAU
  - COURBE DE NIVEAU APPROXIMATIF
  - COURBE DE CUVETTE
  - ESKER
  - PINGO
  - SABLE, DUNES
  - PALSE
  - RÉGION BOISÉE
  - RÉGION DÉBOISÉE

PHOTOGRAPHY PHOTOGRAPHIE

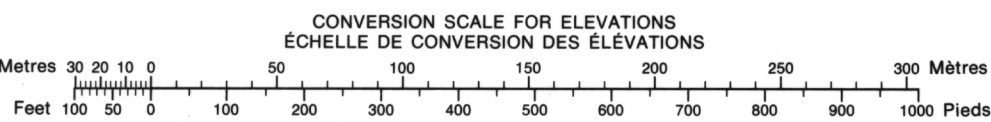
COMPILATION RESTITUTION



|         |         |         |
|---------|---------|---------|
| 106N/4  | 106N/3  | 106N/2  |
| 106K/13 | 106K/14 | 106K/15 |
| 106K/12 | 106K/11 | 106K/10 |

ONE THOUSAND METRE UNIVERSAL TRANSVERSE MERCATOR GRID ZONE 8 QUADRILLAGE DE MILLE MÈTRES UNIVERSEL TRANSVERSE DE MERCATOR

The 1973 MAGNETIC BEARING is 35°53' (638 mils) EAST of GRID NORTH.  
ANNUAL CHANGE DECREASING 5.6"  
GRID NORTH is 1°37' (29 mils) EAST of TRUE NORTH for centre of map.  
Le REPERE MAGNÉTIQUE en 1973 est à 35°53' (638 mils) EST du NORD DU QUADRILLAGE.  
VARIATION ANNUELLE DÉCROISSANTE 5.6"  
NORD DU QUADRILLAGE est 1°37' (29 mils) à l'est du NORD GÉOGRAPHIQUE au centre de la carte.




MARTIN HOUSE

DISTRICT OF MACKENZIE NORTHWEST TERRITORIES

CES CARTES SONT EN VENTE AU BUREAU DE DISTRIBUTION DES CARTES, MINISTÈRE DE L'ÉNERGIE, DES MINES ET DES RESSOURCES, OTTAWA, 1973.  
SYSTÈME DE RÉFÉRENCE GÉODÉSIQUE NORD-AMÉRICAIN 1927  
PROJECTION TRANSVERSE DE MERCATOR

ÉTABLI PAR LA DIRECTION DES LÈVÉS ET DE LA CARTOGRAPHIE, MINISTÈRE DE L'ÉNERGIE, DES MINES ET DES RESSOURCES, OTTAWA, EN 1973.  
ÉQUIDISTANCE DES COURBES ..... 25 PIEDS  
© CANADA 1973. TOUS DROITS RÉSERVÉS.

Scale 1:50,000 Échelle



PRODUCED BY SURVEYS AND MAPPING BRANCH, DEPARTMENT OF ENERGY, MINES AND RESOURCES, OTTAWA, 1973.  
CONTOUR INTERVAL ..... 25 FEET  
© CANADA COPYRIGHTS RESERVED 1973

COPIES MAY BE OBTAINED FROM THE MAP DISTRIBUTION OFFICE, DEPARTMENT OF ENERGY, MINES AND RESOURCES, OTTAWA, 1973.  
NORTH AMERICAN DATUM 1927  
TRANSVERSE MERCATOR PROJECTION

PROVISIONAL PRINT IMPRESSION PROVISOIRE

106K/14 EDITION 1