

Military users,  
refer to this map as:  
Référence de la carte  
pour usage militaire:

SERIES A001  
MAP 98H/16  
EDITION 2 MCE

SÉRIE  
CARTÉ  
ÉDITION


PHOTOMAP-PHOTOCARTE

1:50,000

CANADA

EDITION 2

98 H/16




Produced by the MAPPING AND CHARTING ESTABLISHMENT,  
DEPARTMENT OF NATIONAL DEFENCE, CANADA, from air  
photographs taken in 1960. Printed 1974.  
© Canada Copyrights Reserved 1974.

Horizontal control point, with elevation - Point géodésique, avec cote .....  $\Delta 3243$   
Spot elevation: precise, approximate ... Point cote: précis, approximatif .... 107 , 420±  
Contours ..... Courbes de niveau .....  
Cliff ..... Falaise .....

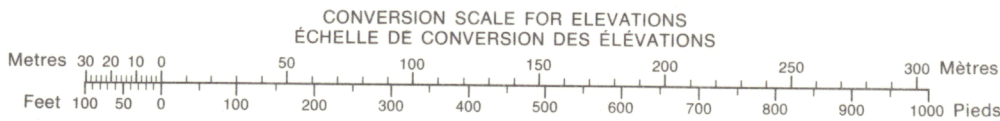
**CAPE CAM**  
PRINCE PATRICK ISLAND  
DISTRICT OF FRANKLIN  
NORTHWEST TERRITORIES

Scale 1:50,000 Échelle



CONTOUR INTERVAL 50 FEET  
Elevations in Feet above Mean Sea Level  
North American Datum 1927  
Transverse Mercator Projection  
Clarke 1866 Spheroid

EQUIDISTANCE DES COURBES 50 PIEDS  
Élévation en pieds au-dessus du niveau moyen de la mer  
Système de référence géodésique nord-américain 1927  
Projection transverse de Mercator  
Sphéroïde de Clarke 1866



Tundra ponds ..... Étangs de toundra .....  
Tundra polygons ..... Sols polygonaux .....

GRID ZONE DESIGNATION: DESIGNATION DE LA ZONE DU QUADRILLAGE:	100,000 M. SQUARE IDENTIFICATION IDENTIFICATION DU CARRÉ DE 100,000 M.	REFERENCE POINT POINT DE REPÈRE
10 X	E V	CHURCH - ÉGLISE
EXAMPLE OF METHOD USED TO GIVE A REFERENCE TO NEAREST 100 METRES EXEMPLE DE LA MÉTHODE EMPLOYÉE POUR FIXER DES REPÈRES À 100 MÈTRES PRÈS		
ONE THOUSAND METRE UNIVERSAL TRANSVERSE MERCATOR GRID ZONE 10		
BROWN NUMBERED TICKS INDICATE THE 1000 METRE U.T.M. GRID ZONE 11		
QUADRILLAGE DE MILLE MÈTRES TRANSVERSE UNIVERSEL DE MERCATOR ZONE 10		
LES TRAITS NUMÉROTES EN BRUN INDIQUENT LE QUADRILLAGE DE 1000 MÈTRES U.T.M. ZONE 11		

Publiée par le SERVICE DE LA CARTOGRAPHIE, MINISTÈRE DE  
LA DÉFENSE NATIONALE, CANADA, d'après les photographies  
aériennes prises en 1960. Imprimée en 1974.  
© Canada 1974, tous droits réservés.

INDEX TO ASSEMBLING PHOTOMAPS AND RELATIONSHIP TO THE NATIONAL TOPOGRAPHIC SYSTEM			
99 A/2	99 A/1	89 B/4, 3	
98 H/15	98 H/16	88 G/13	
		88 G/12	
TABLEAU D'ASSEMBLAGE DES PHOTOCARTES EN RELATION AU SYSTÈME NATIONAL DE RÉFÉRENCE CARTOGRAPHIQUE			

**CAPE CAM**  
98 H/16  
EDITION 2

PROVISIONAL PRINT  
IMPRESSION PROVISOIRE