

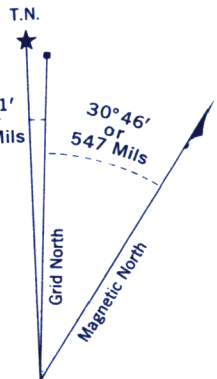
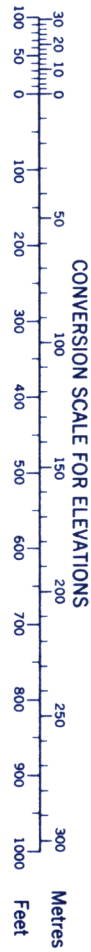
Compiled, 1959 - 60, by the SURVEYS AND MAPPING
BRANCH, DEPARTMENT OF MINES AND TECHNICAL
SURVEYS, from air photographs taken in 1950. Field Surveys
1953. Printed 1961.
Copies may be obtained from the Map Distribution Office,
Department of Mines and Technical Surveys, Ottawa.

GOTE CREEK BRITISH COLUMBIA

Compilée en 1959 - 60, par la DIRECTION DES LEVÉS ET
DE LA CARTOGRAPHIE, MINISTÈRE DES MINES ET DES
RELEVÉS TECHNIQUES, à partir de photographies aériennes
prises en 1950. Travaux exécutés sur le terrain en 1953.
Imprimée en 1961.
Ces cartes sont en vente au Bureau de distribution des cartes,
ministère des Mines et des Relevés techniques, Ottawa.

Refer to
this map as:

94P/12 EAST
EDITION 1 ASE
SERIES A 721

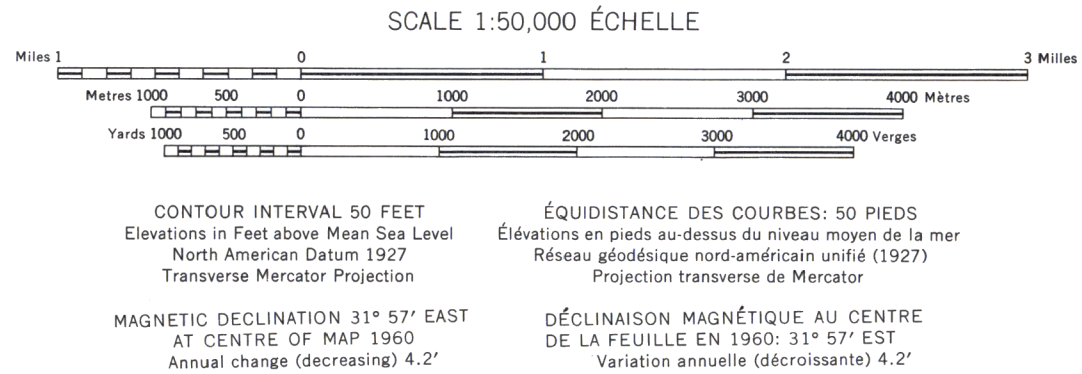


Use diagram only to obtain numerical values.
APPROXIMATE MEAN DECLINATION 1960
FOR CENTRE OF MAP
Annual change decreasing 4.2'

100,000 M. SQUARE IDENTIFICATION	
GRID ZONE DESIGNATION 10V	
TO GIVE A REFERENCE TO NEAREST 100 METRES	
EXAMPLE: STREAM JUNCTION	
EASTING: Read number on grid line immediately to left of point	78
Estimate tenths of a square from this line eastward to point.	787
NORTHING: Read number on grid line immediately below point	09
Estimate tenths of a square from this line northward to point.	095
MILITARY GRID REFERENCE	782096
Nearest similar grid reference 100,000 metres (about 63 miles)	

ONE THOUSAND METRE
UNIVERSAL TRANSVERSE MERCATOR GRID
ZONE 10

Roads:	Routes:
all weather	toute saison
dry weather	période sèche
cart track	de terre
trail or portage	sentier ou portage
Railway, normal gauge, single track	Chemin de fer, voie unique (écartement normal)
Power transmission line	Ligne de transport d'énergie
Mine or Open cut	Mine ou fosse à ciel ouvert
Horizontal control point, with elevation	Point géodésique avec cote
Bench mark, with elevation	Repère de nivellement avec cote



Building	Bâtiment	Barn	Grange
School	École	Post Office	Bureau de poste
Church	Église	Cemetery	Cimetière
Lighthouse	Phare		
River with bridge	Rivière avec pont		
Stream, intermittent or dry	Cours d'eau intermittent, ou à sec		
Lake intermittent, indefinite	Lac intermittent, rive imprécise		
Marsh or Swamp	Marais ou marécage		
Depression contours	Courbes de cuvette		

The nomenclature on this map has not been submitted to the Canadian Board on Geographical Names and may be subject to revision. Information on names is invited by the Surveys and Mapping Branch.

La nomenclature de la présente carte n'a pas été soumise à la Commission canadienne des noms géographiques et, par conséquent, elle pourrait faire l'objet d'une révision. Tous renseignements sur les noms seront bien accueillis par la Direction des levés et de la cartographie.