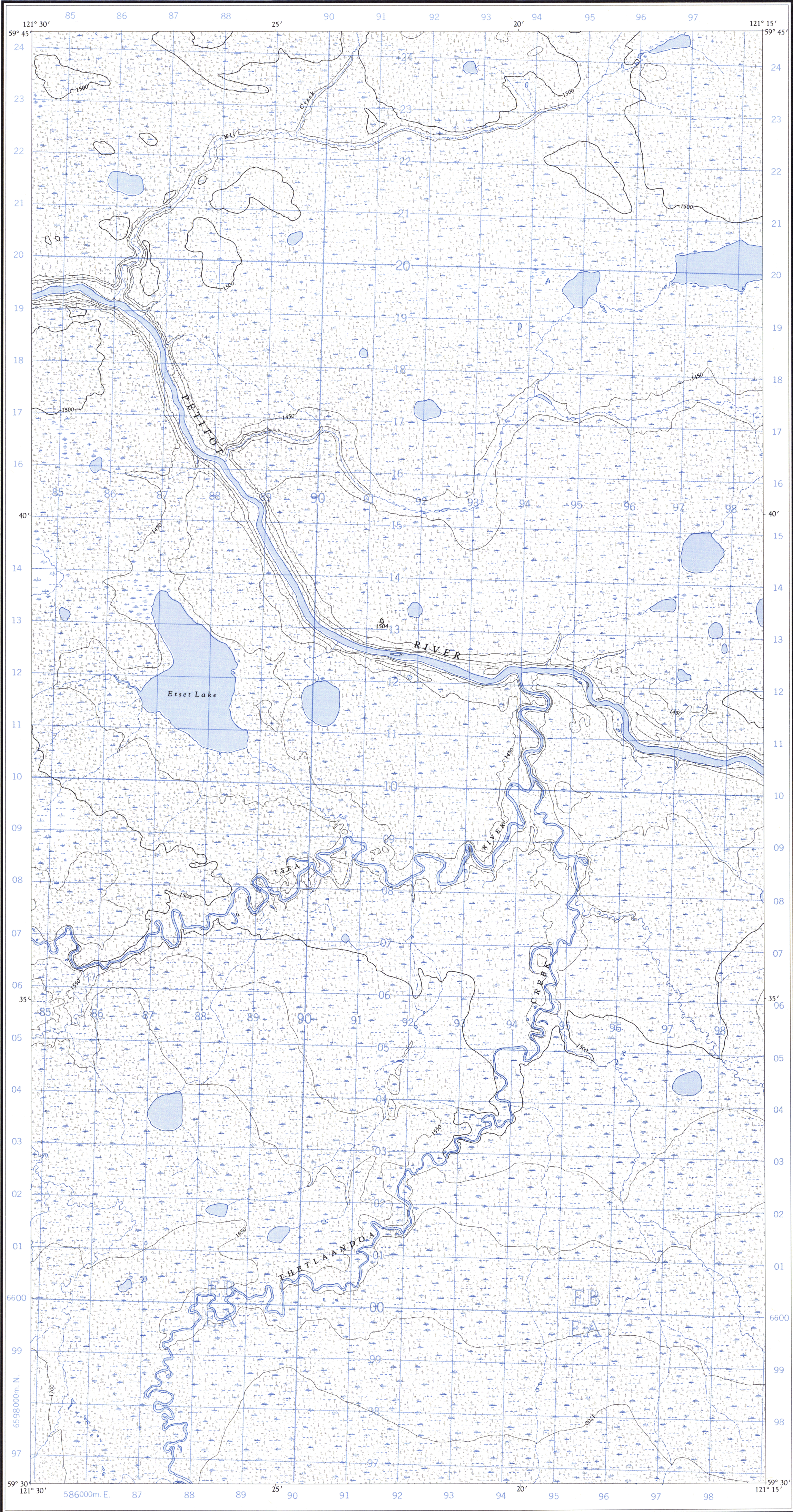


Refer to  
this map as:

94 P/11 WEST  
EDITION 1 ASE  
SERIES A 721



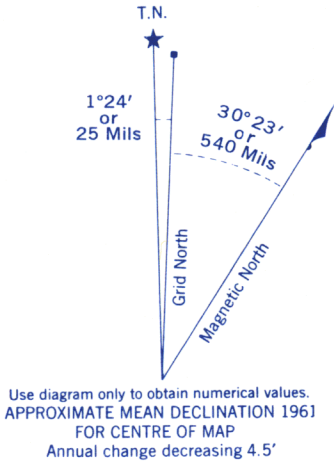
Compiled, 1959-60, by the SURVEYS AND MAPPING  
BRANCH, DEPARTMENT OF MINES AND TECHNICAL  
SURVEYS, from air photographs taken in 1952. Field  
surveys 1953. Printed 1961.

Copies may be obtained from the Map Distribution Office,  
Department of Mines and Technical Surveys, Ottawa.

## ETSET LAKE BRITISH COLUMBIA

Compilée en 1959-60, par la DIRECTION DES LEVÉS ET  
DE LA CARTOGRAPHIE, MINISTÈRE DES MINES ET DES  
RELEVÉS TECHNIQUES, d'après les photographies aériennes  
prises en 1952. Travaux exécutés sur le terrain en 1953.  
Imprimée en 1961.

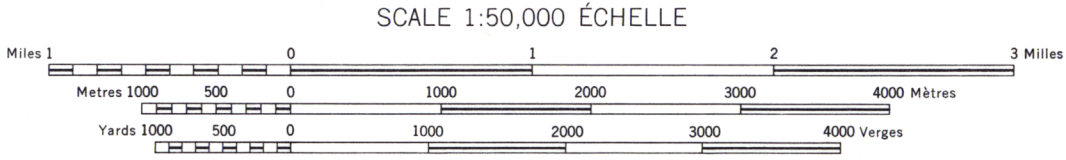
Ces cartes sont en vente au Bureau de distribution des cartes,  
ministère des Mines et des Relevés techniques, Ottawa.



100,000 M. SQUARE IDENTIFICATION	
GRID ZONE DESIGNATION 10V	EB EA
TO GIVE A REFERENCE TO NEAREST 100 METRES	
EXAMPLE: POND	
EASTING: Read number on grid line immediately to left of point Estimate tenths of a square from this line eastward to point.	91 9
NORTHING: Read number on grid line immediately below point Estimate tenths of a square from this line northward to point.	12 1
MILITARY GRID REFERENCE	919121
Nearest similar grid reference 100,000 metres (about 63 miles)	

ONE THOUSAND METRE  
UNIVERSAL TRANSVERSE MERCATOR GRID  
ZONE 10

Roads:	Routes:
all weather.....	toute saison.....
dry weather.....	période sèche.....
cart track.....	de terre.....
trail or portage.....	sentier ou portage.....
Railway, normal gauge, single track.....	Chemin de fer, voie unique (écartement normal).....
Power transmission line.....	Ligne de transport d'énergie.....
Mine or Open cut.....	Mine ou fosse à ciel ouvert.....
Horizontal control point, with elevation.....	Point géodésique avec cote.....
Bench mark, with elevation.....	Repère de nivellement avec cote.....



MAGNETIC DECLINATION 31°47' EAST  
AT CENTRE OF MAP 1961  
Annual change (decreasing) 4.5'

DÉCLINAISON MAGNÉTIQUE AU CENTRE  
DE LA FEUILLE EN 1961 : 31°47' EST  
Variation annuelle (décroissante) 4.5'

The nomenclature on this map has not been submitted to  
the Canadian Board on Geographical Names and may be  
subject to revision. Information on names is invited by the  
Surveys and Mapping Branch.

La nomenclature de la présente carte n'a pas été soumise  
à la Commission canadienne des noms géographiques et,  
par conséquent, elle pourrait faire l'objet d'une révision.  
Tous renseignements sur les noms seront bien accueillis  
par la Direction des levés et de la cartographie.

Building.....	Bâtiment.....	Barn.....	Grange.....
School.....	École.....	Post Office.....	Bureau de poste.....
Church.....	Église.....	Cemetery.....	Cimetière.....
Lighthouse.....	Phare.....		
River with bridge.....	Rivière avec pont.....		
Stream, intermittent or dry.....	Cours d'eau intermittent ou à sec.....		
Lake intermittent, indefinite.....	Lac intermittent, rive imprécise.....		
Marsh or Swamp.....	Marais ou marécage.....		
Depression contours.....	Courbes de cuvette.....		