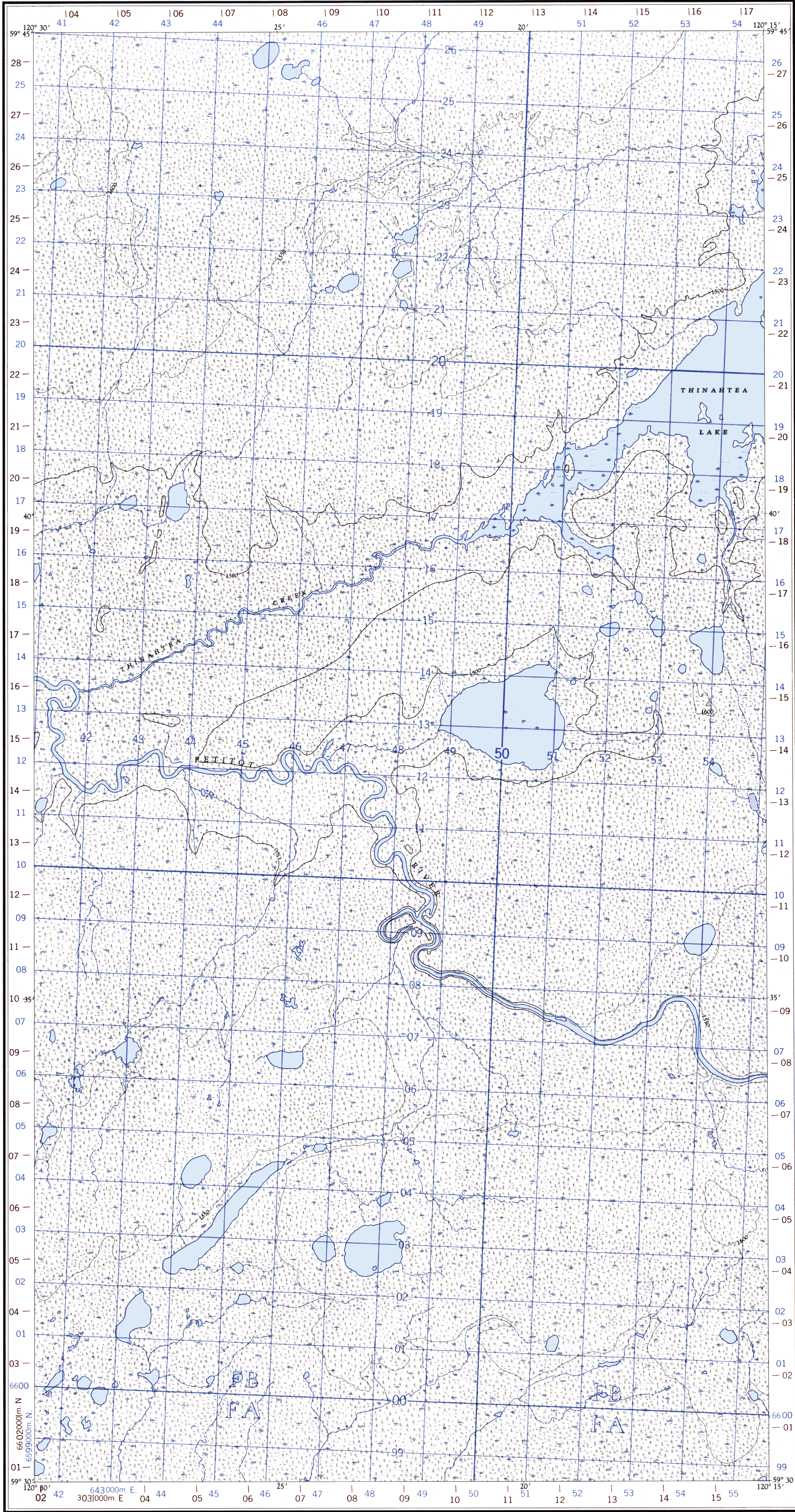


Refer to  
this map as:

94P/9 WEST  
EDITION 1 ASE  
SERIES A 721



Compiled, 1959-60, by the SURVEYS AND MAPPING  
BRANCH, DEPARTMENT OF MINES AND TECHNICAL  
SURVEYS, from air photographs taken in 1950. Field  
surveys 1953. Printed 1961.  
Copies may be obtained from the Map Distribution Office,  
Department of Mines and Technical Surveys, Ottawa.

THINAHTEA LAKE  
BRITISH COLUMBIA

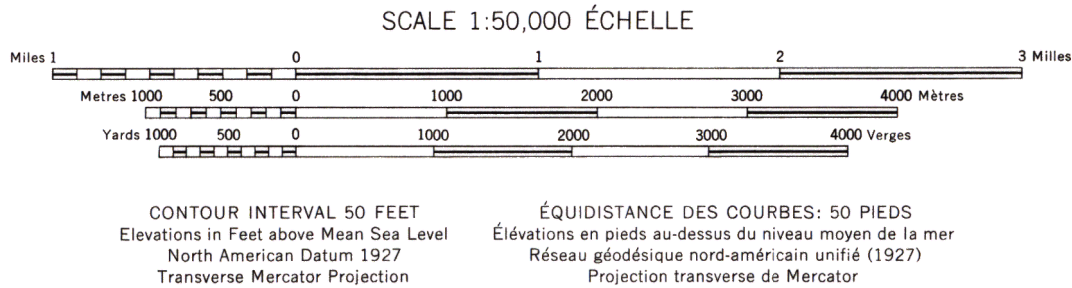
Compilée en 1959-60, par la DIRECTION DES LEVÉS ET  
DE LA CARTOGRAPHIE, MINISTÈRE DES MINES ET DES  
RELEVÉS TECHNIQUES, d'après les photographies aériennes  
prises en 1950. Travaux exécutés sur le terrain en 1953.  
Imprimée en 1961.

Ces cartes sont en vente au Bureau de distribution des cartes,  
ministère des Mines et des Relevés techniques, Ottawa.

Roads: all weather, dry weather, cart track, trail or portage, Railway, normal gauge, single track, Power transmission line, Mine or Open cut, Horizontal control point, with elevation, Bench mark, with elevation

Routes: toute saison, période sèche, de terre, sentier ou portage, Chemin de fer, voie unique (écartement normal), Ligne de transport d'énergie, Mine ou fosse à ciel ouvert, Point géodésique avec cote, Repère de nivellement avec cote

454  
BM 157



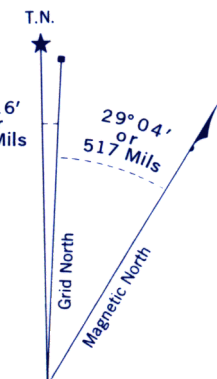
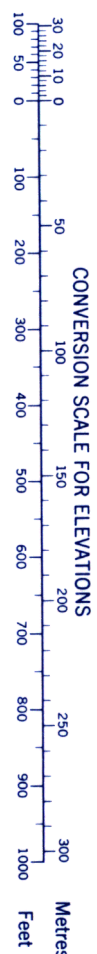
Building, School, Church, Lighthouse, River with bridge, Stream, intermittent or dry, Lake intermittent, indefinite, Marsh or Swamp, Depression contours

Bâtiment, École, Église, Phare, Rivière avec pont, Cours d'eau intermittent, ou à sec, Lac intermittent, rive imprécise, Marais ou marécage, Courbes de cuvette

Barn, Post Office, Cemetery, Grange, Bureau de poste, Cimetière

BROWN NUMBERED TICKS INDICATE  
THE 1000 METRE U.T.M. GRID  
ZONE 11

CONVERSION SCALE FOR ELEVATIONS



Use diagram only to obtain numerical values.  
APPROXIMATE MEAN DECLINATION 1961  
FOR CENTRE OF MAP  
Annual change decreasing 4.5'

GRID ZONE DESIGNATION	100,000 M. SQUARE IDENTIFICATION
10V	FB 660 FA
TO GIVE A REFERENCE TO NEAREST 100 METRES	
EXAMPLE: STREAM JUNCTION	
EASTING: Read number on grid line immediately to left of point. Estimate tenths of a square from this line eastward to point.	48 1
NORTHING: Read number on grid line immediately below point. Estimate tenths of a square from this line northward to point.	08 4
MILITARY GRID REFERENCE	481084
Nearest similar grid reference 100,000 metres (about 63 miles)	

ONE THOUSAND METRE  
UNIVERSAL TRANSVERSE MERCATOR GRID  
ZONE 10

The nomenclature on this map has not been submitted to  
the Canadian Board on Geographical Names and may be  
subject to revision. Information on names is invited by the  
Surveys and Mapping Branch.

La nomenclature de la présente carte n'a pas été soumise  
à la Commission canadienne des noms géographiques et,  
par conséquent, elle pourrait faire l'objet d'une révision.  
Tous renseignements sur les noms seront bien accueillis  
par la Direction des levés et de la cartographie.