


Produced, 1968, by the SURVEYS AND MAPPING BRANCH,  
DEPARTMENT OF ENERGY, MINES AND RESOURCES,  
from aerial photographs taken in 1966. Field surveys 1963.  
Printed 1971.

Copies may be obtained from the Map Distribution Office,  
Department of Energy, Mines and Resources, Ottawa.

PROVISIONAL PRINT  
IMPRESSION PROVISOIRE

Roads: Routes:  
cart track: de terre:  
trail or portage: sentier ou portage:



## SCAFFOLD CREEK

PEACE RIVER DISTRICT

BRITISH COLUMBIA

Scale 1:50,000 Échelle

This Provisional Map is equivalent to a standard  
map in accuracy of contour.  
Some names on this map are not yet official.  
Corrections or additions are invited by the  
Surveys and Mapping Branch.

CONTOUR INTERVAL 100 FEET  
Elevations in Feet above Mean Sea Level  
North American Datum 1927  
Transverse Mercator Projection

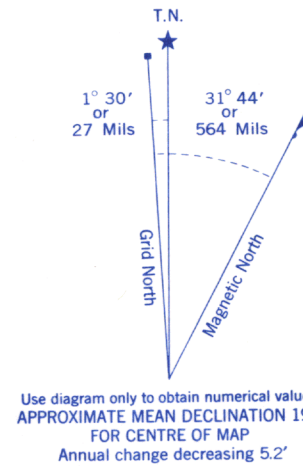
Cette carte provisoire équivaut une carte régulière  
au point de vue précision de l'information.  
Certains noms inscrits sur cette carte ne sont  
pas encore officiels. La Direction des levés et  
de la cartographie saurait gré au public de lui  
signaler correction et additions.

EQUIDISTANCE DES COURBES 100 PIEDS  
Élévations en pieds au dessus du niveau moyen de la mer  
Système de référence géodésique nord-américain, 1927  
Projection transverse de Mercator

Établie en 1968, par la DIRECTION DES LEVÉS ET DE LA CARTOGRAPHIE,  
MINISTÈRE DE L'ÉNERGIE, DES MINES ET DES RESSOURCES, d'après  
des photographies aériennes prises en 1966. Levés sur le terrain en 1963. Imprimée  
en 1971.

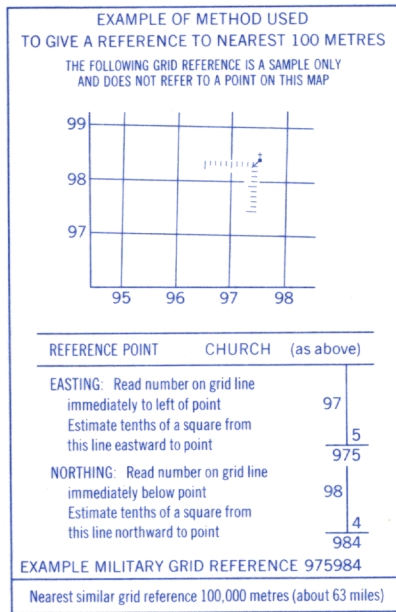
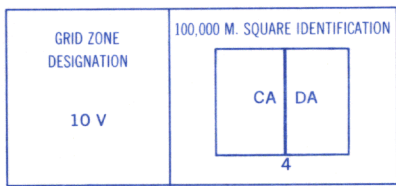
Ces cartes sont en vente au Bureau de distribution des cartes,  
ministère de l'Énergie, des Mines et des Ressources, Ottawa.

Refer to  
this map as:  
94 N/2  
EDITION 1 MCE  
SERIES A 721



Use diagram only to obtain numerical values.  
APPROXIMATE MEAN DECLINATION 1969  
FOR CENTRE OF MAP  
Annual change decreasing 5.2"

ONE THOUSAND METRE  
UNIVERSAL TRANSVERSE MERCATOR GRID  
ZONE 10



94 N/2  
EDITION 1