




Produced by the SURVEYS AND MAPPING BRANCH,
DEPARTMENT OF ENERGY, MINES AND RESOURCES.
Updated from aerial photographs taken in 1979 and 1980.
Colour check 1983. Published in 1986.

Copies may be obtained from the Canada Map Office,
Department of Energy, Mines and Resources, Ottawa,
or your nearest map dealer.

© 1986, Her Majesty the Queen in Right of Canada.
Département de l'Énergie, des Mines et des Ressources.

Roads: de terre
trail, cut line or portage: sentier, percée ou portage
FOR COMPLETE REFERENCE SEE REVERSE SIDE
POUR UNE LISTE COMPLÈTE DES SIGNES, VOIR AU VERSO

KLUA CREEK
PEACE RIVER LAND DISTRICT
BRITISH COLUMBIA COLOMBIE-BRITANNIQUE



Information concerning bench marks and horizontal survey monuments can be obtained from Geodetic Survey, Surveys and Mapping Branch, Ottawa.

CONVERSION SCALE FOR ELEVATIONS
Metres 30 20 10 0 50 100 150 200 250 300 350 400 450 500 550 600 650 700 750 800 850 900 950 1000
Feet 100 50 0 50 100 150 200 250 300 350 400 450 500 550 600 650 700 750 800 850 900 950 1000

CONTOUR INTERVAL: 50 FEET
Elevations in Feet above Mean Sea Level
North American Datum 1927
Transverse Mercator Projection

Pour tout renseignement concernant les repères et bornes arithmétiques, s'adresser aux levés géodésiques, Direction des levés et de la cartographie, Ottawa.

ECHELLE DE CONVERSION DES ALTITUDES
Mètres 30 20 10 0 50 100 150 200 250 300 350 400 450 500 550 600 650 700 750 800 850 900 950 1000
Pieds 100 50 0 50 100 150 200 250 300 350 400 450 500 550 600 650 700 750 800 850 900 950 1000

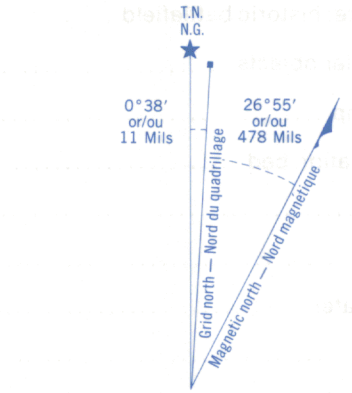
EQUIDISTANCE DES COURBES 50 PIEDS
Altitudes en pieds
Système de référence géodésique nord-américain, 1927
Projection transverse de Mercator

Établi par la DIRECTION DES LEVÉS ET DE LA CARTOGRAPHIE,
MINISTÈRE DE L'ÉNERGIE, DES MINES ET DES RESSOURCES.
Niveaux à jour à l'échelle de photographies aériennes prises en 1979 et 1980.
Vérification des ouvrages en 1983. Publié en 1986.

Ces cartes sont en vente au Bureau des Cartes du Canada,
ministère de l'Énergie, des Mines et des Ressources, Ottawa,
ou chez le vendeur le plus près.

© 1986, Sa Majesté La Reine du Chef du Canada.
Ministère de l'Énergie, des Mines et des Ressources.

Military users, refer to this map as: Référence de cette carte pour usage militaire:	SERIES MAP EDITION 2	À 721 478 MCE	SÉRIE CARTE ÉDITION
---	----------------------------	---------------------	---------------------------

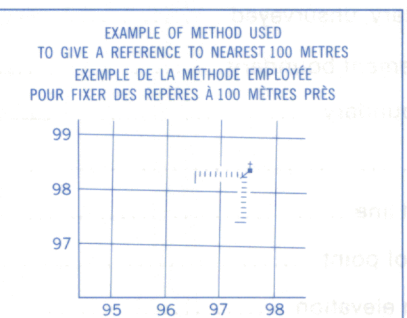


Use diagram only to obtain numerical values
APPROXIMATE MEAN DECLINATION 1986
FOR CENTRE OF MAP
Annual change decreasing 19.6'

Utiliser le diagramme que pour obtenir les valeurs numériques
DECLINAISON MOYENNE APPROXIMATIVE
AU CENTRE DE LA CARTE EN 1986
Variation annuelle décroissante 19.6'

ONE THOUSAND METRE
UNIVERSAL TRANSVERSE MERCATOR GRID
ZONE 10
QUADRILLAGE UNIVERSEL TRANSVERSE DE MERCATOR
DE MILLE MÈTRES

GRID ZONE DESIGNATION DÉSIGNATION DE LA ZONE DU QUADRILLAGE:	100 000 m SQUARE IDENTIFICATION DU CARRÉ DE 100 000 m
10 V	EV



REFERENCE POINT POINT DE REPÈRE	CHURCH - EGLISE	(see above) (ci-dessus)
EASTING: Read number on grid line immediately to left of point.		
ABSCISSE: Note le chiffre de la ligne du quadrillage immédiatement à gauche du repère.		
Estimate tenths of a square from this line eastward to point.		
Estimer le nombre de dixièmes du carré entre cette ligne et le repère en direction est.		
NORTHING: Read number on grid line immediately below point.		
ORDONNÉE: Note le chiffre de la ligne du quadrillage immédiatement en dessous du repère.		
Estimate tenths of a square from this line northward to point.		
Estimer le nombre de dixièmes du carré entre cette ligne et le repère en direction nord.		
GRID REFERENCE:	975984	
REFERENCE AU QUADRILLAGE:	975984	
Nearest similar grid reference 100 000 metres		
La prochaine référence similaire est à 100 000 mètres		

122°00'	121°30'	58°45'
94 J10	94 J9	94 J12
94 J7	94 J8	94 J5
94 J2	94 J1	94 J4
58°00'	121°00'	58°00'

Index to adjoining Maps of the National Topographic System
Tableau d'assemblage du Système national de référence cartographique

KLUA CREEK
94 J/8
EDITION 2 ÉDITION