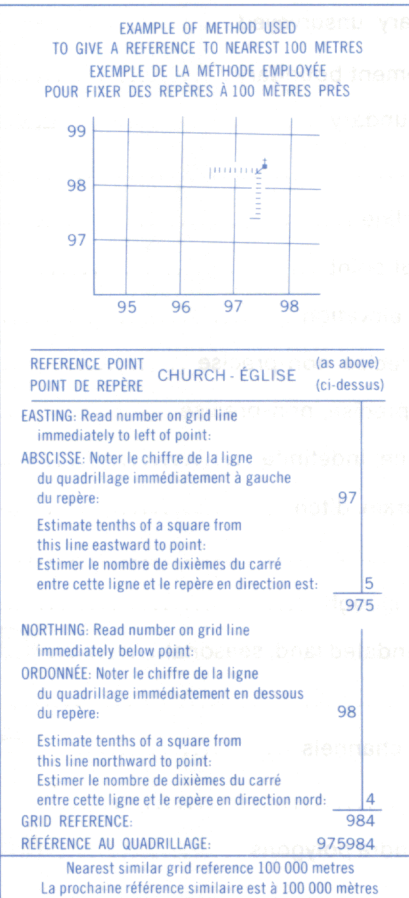
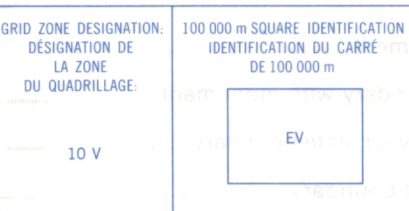
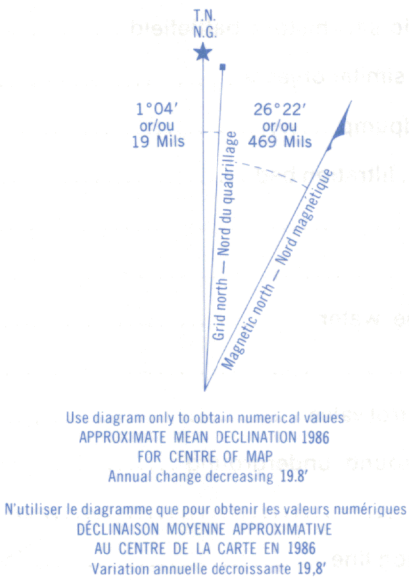


|  |         |       |         |
|--|---------|-------|---------|
| Military users,<br>refer to this map as:<br>Référence de cette carte<br>pour usage militaire | SERIES  | A 721 | SÉRIE   |
|  | MAP     | 9445  | CARTE   |
|  | EDITION | 2 MCE | ÉDITION |



|         |       |        |        |         |
|---------|-------|--------|--------|---------|
| 122°30' |       |        |        | 121°00' |
| 58°45'  | 94 J9 | 94 J12 | 94 J11 | 58°45'  |
|         | 94 J8 | 94 J5  | 94 J6  |         |
|         | 94 J1 | 94 J4  | 94 J3  |         |


Produced by the SURVEYS AND MAPPING BRANCH,  
DEPARTMENT OF ENERGY, MINES AND RESOURCES.  
Détailé par le service des levés et de la cartographie,  
Ministère de l'énergie, des mines et des ressources.  
Published in 1986.

Copies may be obtained from the Canada Map Office,  
Department of Energy, Mines and Resources, Ottawa,  
or your nearest map dealer.

© 1986 Her Majesty the Queen in Right of Canada,  
Ministère de l'énergie, des mines et des ressources.

**FONTAS**  
PEACE RIVER LAND DISTRICT  
BRITISH COLUMBIA COLOMBIE-BRITANNIQUE

Scale 1:50 000 Échelle



Information concerning bench marks and horizontal survey monuments can  
be obtained from Geodetic Survey, Survey and Mapping Branch, Ottawa.

| CONVERSION SCALE FOR ELEVATIONS |            |
|---------------------------------|------------|
| Metres                          | 30 20 10 0 |
| Feet                            | 100 50 0   |

CONTOUR INTERVAL 50 FEET  
Elevations in feet above Mean Sea Level  
North American Datum 1927  
Transverse Mercator Projection

Pour tout renseignement concernant les repères et bornes altimétriques, s'adresser  
aux levés géodésiques, Direction des levés et de la cartographie, Ottawa.

| ÉCHELLE DE CONVERSION DES ALTITUDES |              |
|-------------------------------------|--------------|
| Mètres                              | 150 100 50 0 |
| Pieds                               | 500 250 0    |

ÉQUIDISTANCE DES COURBES 50 PIEDS  
Altitudes en pieds  
Système de référence géodésique nord-américain, 1927  
Projection transverse de Mercator

Établi par la DIRECTION DES LEVÉS ET DE LA CARTOGRAPHIE,  
MINISTÈRE DE L'ÉNERGIE, DES MINES ET DES RESSOURCES.  
Mis à jour à l'aide de photographies aériennes prises en 1979. Vérification des  
ouvrages en 1982. Publié en 1986.

Ces cartes sont en vente au Bureau des Cartes du Canada,  
ministère de l'Énergie, des Mines et des Ressources, Ottawa,  
ou chez le vendeur le plus près.

© 1986, Sa Majesté La Reine du Chef du Canada,  
Ministère de l'Énergie, des Mines et des Ressources.

Énergie, Mines et  
Resources Canada

Énergie, Mines et  
Ressources Canada

FONTAS

94-1/5

EDITION 2 ÉDITION