

Produced by the SURVEYS AND MAPPING BRANCH,  
DEPARTMENT OF ENERGY, MINES AND RESOURCES.  
Dated for aerial photographs taken in 1979. Culture check 1983.  
Published in 1986.

Copies may be obtained from the Canada Map Office,  
Department of Energy, Mines and Resources, Ottawa,  
or your nearest map dealer.

© 1986, Her Majesty the Queen in Right of Canada,  
Department of Energy, Mines and Resources.

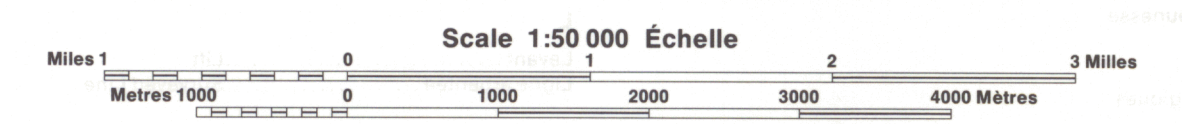
Reproduced by permission of the Queen's Printer,  
Ottawa, Ontario.

Reproduced by permission of the Queen's Printer,  
Ottawa, Ontario.

Reproduced by permission of the Queen's Printer,  
Ottawa, Ontario.

Roads: cart track, trail, cut line or portage, sentier, percée ou portage.  
FOR COMPLETE REFERENCE SEE REVERSE SIDE. POUR UNE LISTE COMPLETE DES SIGNES, VOIR AU VERSO.

DEHACHO CREEK  
PEACE RIVER LAND DISTRICT  
BRITISH COLUMBIA COLOMBIE-BRITANNIQUE



Information concerning bench marks and horizontal survey monuments can be obtained from Geomatics Survey, Survey and Mapping Branch, Ottawa.

CONVERSION SCALE FOR ELEVATIONS  
Metres 30 20 10 0 50 100  
Feet 100 50 0 100 200 300 400 500 600 700 800 900 1000

ÉCHELLE DE CONVERSION DES ALTITUDES  
Mètres 30 20 10 0 50 100  
Pieds 100 50 0 100 200 300 400 500 600 700 800 900 1000

CONTOUR INTERVAL 50 FEET  
Elevations in Feet above Mean Sea Level  
North American Datum 1927  
Transverse Mercator Projection

EQUIDISTANCE DES COURBES 50 PIEDS  
Altitudes en pieds  
Système de référence géodésique nord-américain, 1927  
Projection transverse de Mercator

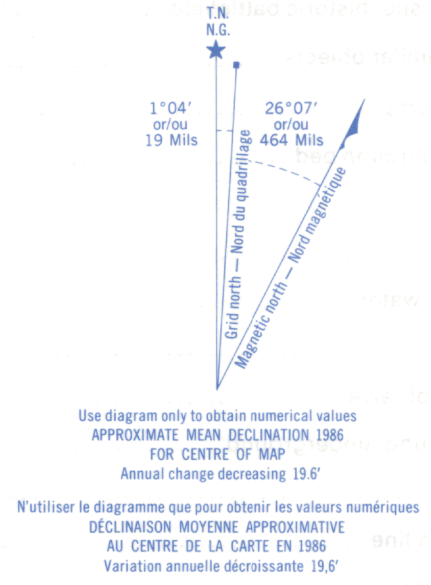
Établie par la DIRECTION DES LEVES ET DE LA CARTOGRAPHIE,  
MINISTÈRE DE L'ÉNERGIE, DES MINES ET DES RESSOURCES.  
Mise à jour à partir de photographies aériennes prises en 1979. Vérification des ouvrages en 1983. Publié en 1986.

Ces cartes sont en vente au Bureau des Cartes du Canada,  
ministère de l'Énergie, des Mines et des Ressources, Ottawa,  
ou chez le vendeur le plus près.

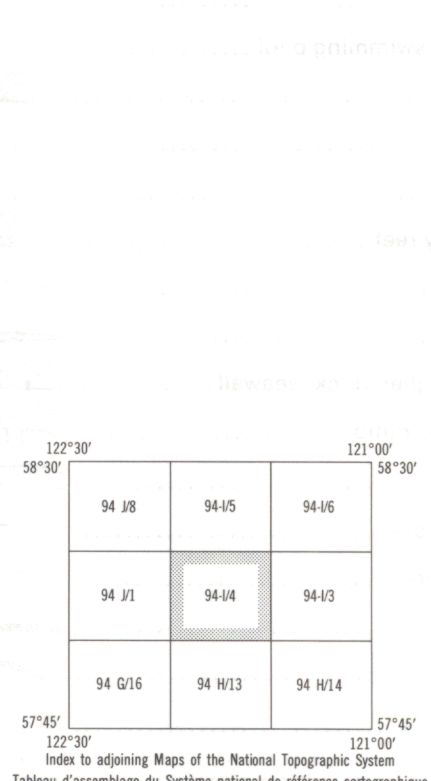
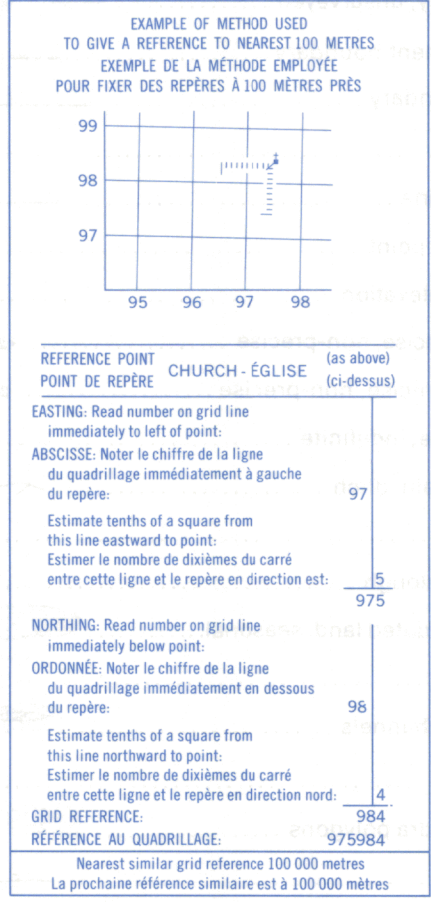
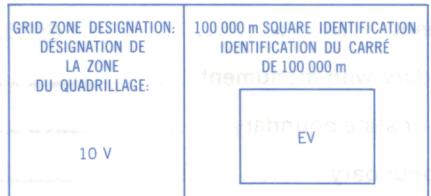
© 1986, Sa Majesté La Reine du Chef du Canada,  
Ministère de l'Énergie, des Mines et des Ressources.

Military users, refer to this map as: Réference de cette carte pour usage militaire.

SERIES A721 SÉRIE  
MAP 94/4 CARTE  
EDITION 2 MCE ÉDITION



ONE THOUSAND METRE  
UNIVERSAL TRANSVERSE MERCATOR GRID  
ZONE 10  
QUADRILAGE UNIVERSEL TRANSVERSE DE MERCATOR  
DE MILLE MÈTRES



DEHACHO CREEK  
94-1/4  
EDITION 2 ÉDITION

Energy, Mines and Resources Canada  
Énergie, Mines et Ressources Canada