

Produced by the SURVEYS AND MAPPING BRANCH,
DEPARTMENT OF ENERGY, MINES AND RESOURCES.
Updated from aerial photographs taken in 1977 and 1978.
Carte mise à jour à partir de photographies aériennes prises en 1977 et 1978.
Département de l'énergie, des mines et des ressources, Ottawa.

© 1981. Her Majesty the Queen in Right of Canada.
Département de l'énergie, des mines et des ressources.

Roads: Routes

hard surface, all weather	pavée, toute saison	dual highway	more than 2 lanes
loose or stabilized surface, all weather	gravier, aggloméré, toute saison	2 lanes	plus de 2 voies
loose surface, dry weather	de gravier, temps sec	2 lanes or more	moins de 2 voies
unclassified streets	rues hors classe	2 lanes or more	moins de 2 voies
cart track	de terre		
trail, cut line or portage	sentier, percée ou portage		

FOR COMPLETE REFERENCE SEE REVERSE SIDE POUR UNE LISTE COMPLETE DES SIGNES VOIR AU VERSO

Information concerning location and precise elevation of bench marks can be obtained by writing to the Geodetic Survey, Survey and Mapping Branch, Ottawa.

CONVERSION SCALE FOR ELEVATIONS

Metres	30	20	10	0
Feet	100	50	0	

CONTOUR INTERVAL: 100 FEET
Altitudes in feet above Mean Sea Level
North American Datum 1927
Transverse Mercator Projection

On peut obtenir des renseignements sur le lieu et l'altitude exacte des repères de nivellement en écrivant au Service des levés géodésiques, Direction des levés et de la cartographie, Ottawa.

ECHELLE DE CONVERSION DES ALTITUDES

Metres	100	200	300	400
Pieds	300	600	900	1200

EQUIDISTANCE DES COURBES: 100 PIEDS
Altitudes en pieds
Système de référence géodésique nord-américain, 1927
Projection transverse de Mercator

Établie par la DIRECTION DES LEVÉS ET DE LA CARTOGRAPHIE,
MINISTÈRE DE L'ÉNERGIE, DES MINES ET DES RESSOURCES.
Mise à jour à partir de photographies aériennes prises en 1977 et 1978.
Vérification des ouvrages en 1979. Publiée en 1981.

Ces cartes sont en vente au Bureau des Cartes du Canada,
ministère de l'énergie, des mines et des ressources, Ottawa,
ou chez le vendeur le plus près.

© 1981. Sa Majesté la Reine du Chef du Canada.
Ministère de l'énergie, des mines et des ressources.

Military users, refer to this map as: Référence de cette carte pour usage militaire:	SERIES MAP EDITION 3	A 721 93-O/3 3 MCE	SÉRIE CARTE EDITION 3
-----------------------------------------------------------------------------------------------	----------------------------	--------------------------	-----------------------------

GLOSSARY	GLOSSAIRE
Airfield	Terrain d'aviation
Arena	Arena
City Limits	Limites de ville
Customs	Douane
Ditch	Fossé
Dugout	Abreuvoir
Dump	Dépot
Filtration Plant	Usine de filtration
Gas	Gar
Golf Course	Terrain de golf
Junk Yard	Ferraille
Kilo	Four
Lookout	Belvédère
Mine Waste	Débris de mine
Oil Wells	Puits de pétrole
Park	Parc
Rink	Patinatoire
Senior Citizens Home	Foyer de la vieillesse
Saw Area	Forêt à filaments
String Bog	Fondrière à filaments
Surveyed Line	Ligne arpentée
Tank	Reservoir
Water	Eau
Winter Road	Chemin d'hiver

For a complete glossary see reverse side
Pour un glossaire complet voir au verso

ABBREVIATIONS	ABRÉVIATIONS
Aband.	Abandoned
CD	County
E	Elevator
Fp	Ferry
IR	Indian Reserve
H	Hospital
L	Lot
Micro	Micro-wave
Mun.	Municipality
P	Post Office
PH	Power House
RMP	Royal Canadian Mounted Police
Res.	Reservoir
Trans Sta.	Transformer Station
TL	Tree Farm Licence

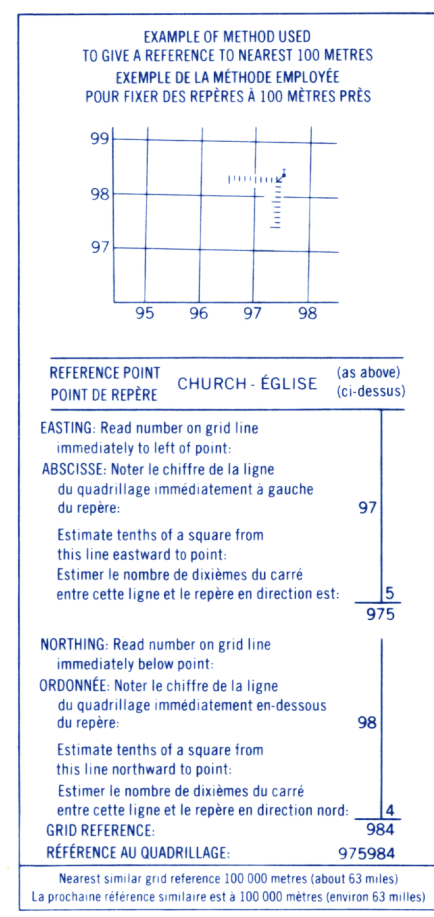
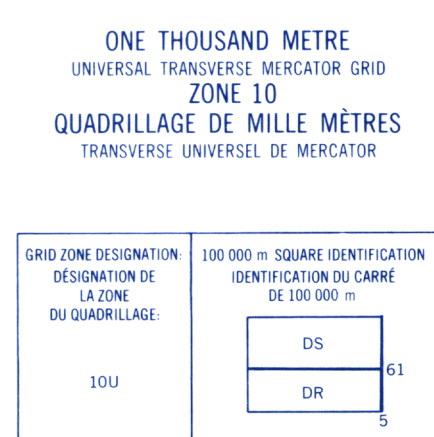
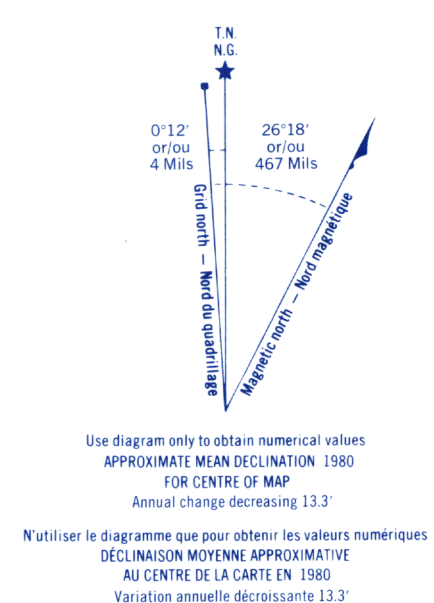


TABLEAU D'ASSEMBLAGE DU SYSTÈME NATIONAL DE RÉFÉRENCE CARTOGRAPHIQUE			
124°00'	123°30'	123°00'	122°30'
55°30'	93-0/5	93-0/6	93-0/7
	93-0/4	93-0/3	93-0/2
	93-0/13	93-0/14	93-0/15
54°45'	124°00'	123°30'	123°00'

INDEX TO ADJOINING MAPS OF THE NATIONAL TOPOGRAPHIC SYSTEM