
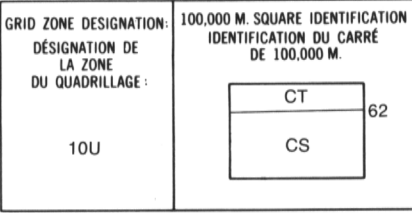
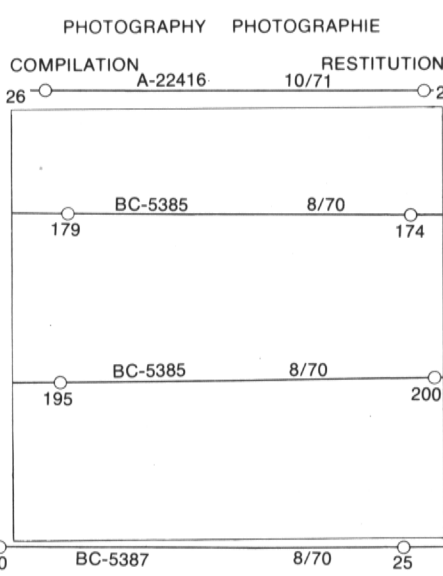




LEGEND - LÉGENDE

<b>ROADS AND RELATED FEATURES</b>	<b>ROUTES ET OUVRAGES CONNEXES</b>
HARD SURFACE, ALL WEATHER .....	SURFACE PAVÉE, TOUTES SAISONS .....
LOOSE SURFACE .....	GRAVIER .....
CART TRACK, WINTER ROAD OR ROAD UNDER CONSTRUCTION .....	CHEMIN DE TERRE, D'HIVER OU ROUTE EN CONSTRUCTION .....
TRAIL, CUT LINE, PORTAGE .....	SENTIER, PENCÉE, PORTAGE .....
BUILT-UP AREA .....	AGGLOMÉRATION .....
RAILWAY, SIDING, STATION, STOP .....	CHEMIN DE FER, VOIE D'ÉVÈTEMENT, GARE, ARRÊT .....
BRIDGE .....	PONT .....
SEAPLANE BASE, ANCHORAGE .....	HYDROAÉROPORT, MOULAGE .....
<b>LANDMARK FEATURES</b>	<b>POINTS DE REPÈRE</b>
HOUSE, BARN .....	MAISON, GRANGE .....
CHURCH, SCHOOL .....	ÉGLISE, ÉCOLE .....
POST OFFICE .....	BUREAU DE POSTE .....
HISTORICAL SITE .....	LIEU HISTORIQUE .....
TOWERS: FIRE, RADIO .....	TOURS: FEU, RADIO .....
WELL, OIL GAS .....	Puits: PÉTROLE, GAZ .....
TANK: OIL, GASOLINE, WATER .....	RÉSERVOIR: PÉTROLE, ESSENCE, EAU .....
TELEPHONE LINE .....	LIGNE TÉLÉPHONIQUE .....
POWER TRANSMISSION LINE .....	LIGNE DE TRANSPORT D'ÉNERGIE .....
MINE .....	MINE .....
CUTTING, EMBANKMENT .....	DÉBLAI, REMBLAI .....
GRAVEL PIT .....	GRAVIER .....
<b>BOUNDARIES AND SURVEY CONTROL</b>	<b>FRONTIÈRES ET POINTS DE RÉFÉRENCES</b>
INTERNATIONAL, PROVINCIAL, BOUNDARY MONUMENT .....	INTERNATIONALE, PROVINCIALE, BORNE FRONTIÈRE .....
COUNTY, DISTRICT .....	COMTÉ, DISTRICT .....
TOWNSHIP, PARISH, SURVEYED - UNSURVEYED .....	CANTON, PAROISSE - ARPENTÉE - NON ARPENTÉE .....
TOWNSHIP, DLS - SURVEYED, UNSURVEYED .....	TOWNSHIP, ATC-ARPENTÉE, NON ARPENTÉE .....
- SECTION CORNERS .....	- COINS DE SECTION .....
MUNICIPALITY .....	MUNICIPALITÉ .....
INDIAN RESERVE, PARK, ETC .....	RÉSERVE INDIENNE, PARC, ETC .....
HORIZONTAL SURVEY POINT .....	REPERE PLANIMÉTRIQUE .....
BENCH MARK WITH ELEVATION .....	REPERE DE NIVELLEMENT AVEC COTE .....
SPOT ELEVATION, PRECISE: LAND, WATER .....	POINT CÔTÉ, PRÉCIS: SUR TERRE, SUR L'EAU .....
<b>DRAINAGE AND RELATED FEATURES</b>	<b>DRAINAGE ET OUVRAGES CONNEXES</b>
STREAM, SHORELINE: INDEFINITE .....	COURS D'EAU, RIVE, IMPRÉCISE .....
DIRECTION OF FLOW .....	DIRECTION DU COURANT .....
LAKE, INTERMITTENT LAKE .....	LAC, LAC INTERMITTENT .....
INUNDATED LAND .....	TERRAIN INONDÉ .....
MARSH, SWAMP (WOODED) .....	MAIRAS, MARÉCAGE (BOISÉ) .....
DRY RIVER BED WITH CHANNELS .....	LIT DE COURS D'EAU TARD AVEC CHENAUX .....
SAND, ABOVE, IN WATER .....	SABLE, AU DESSUS, DANS L'EAU .....
STRING BOG .....	MARÉCAGE EN ENFILADE .....
TUNDRA: PONDS, POLYGOONS .....	TOUNDRAS: ETANGS, SOLS POLYGONAUX .....
RAPIDS, FALLS, RAPIDS .....	RAPIDES, CHUTES, RAPIDES .....
FORESHORE FLATS .....	ESTRANS .....
ROCK .....	ROCHE .....
DAM .....	BARRAGE .....
WHARF .....	QUAI .....
DITCH .....	FOSSE .....
<b>RELIEF FEATURES</b>	<b>RELIEF</b>
CONTOURS .....	COURBES DE NIVEAU .....
APPROXIMATE CONTOURS .....	COURBES DE NIVEAU APPROXIMATIVES .....
DEPRESSION CONTOUR .....	COURBE DE CUVETTE .....
SPOT ELEVATION, APPROXIMATE: LAND, WATER .....	POINT CÔTÉ, APPROXIMATIF: SUR TERRE, SUR L'EAU .....
ESKER .....	ESKER .....
PINGO .....	PINGO .....
SAND, SAND DUNES .....	SABLE, DUNES .....
PALSA BOG .....	PALSE .....
WOODED AREA .....	RÉGION BOISÉE .....
CLEARED AREA .....	RÉGION DÉBOISÉE .....



REFERENCE POINT CHURCH - Eglise (as above) (ci-dessus)  
EASTING: Read number on grid line immediately to left of point.  
LONGITUDE: EST: Meter to centre of the line du quadrillage immédiatement à gauche du repère.  
Estimate tenths of a square from this line eastward to point.  
Estimer le nombre de dixièmes du carré entre cette ligne et le repère en direction est.  
NORTHING: Read number on grid line immediately below point.  
LATITUDE: MET: Meter to centre of the line du quadrillage immédiatement en-dessous du repère.  
Estimate tenths of a square from this line northward to point.  
Estimer le nombre de dixièmes du carré entre cette ligne et le repère en direction nord.  
GRID REFERENCE SAMPLE (EXEMPLE DU QUADRILLAGE) 975984  
Nearest similar grid reference 100,000 metres (about 62 miles) La plus proche référence semblable est à 100,000 mètres (environ 62 milles)

94 C/4	94 C/3	94 C/2
93 N/13	93 N/14	93 N/15
93 N/12	93 N/11	93 N/10

ONE THOUSAND METRE  
UNIVERSAL TRANSVERSE MERCATOR GRID  
ZONE 10  
QUADRILLAGE DE MILLE MÈTRES  
UNIVERSAL TRANSVERSE DE MERCATOR  
The 1975 MAGNETIC BEARING is 29°44' (528 mils) EAST of GRID NORTH.  
ANNUAL CHANGE OF DECREASING 3.6.  
GRID NORTH is 1°32' (33 mils) WEST of TRUE NORTH for centre of map.  
Le REPERE MAGNÉTIQUE en 1975 est à 29°44' (528 mils) EST du NORD DU QUADRILLAGE.  
VARIATION ANNUELLE DE DÉCROISSANTE 3,6.  
NORD DU QUADRILLAGE est 1°32' (33 mils) à l'ouest du NORD DU QUADRILLAGE au centre de la carte.

