

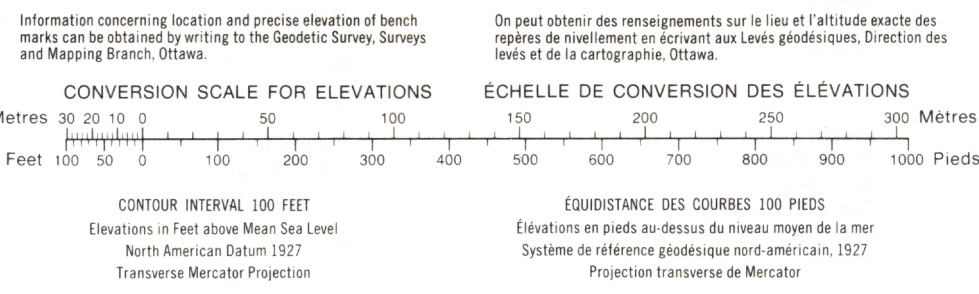
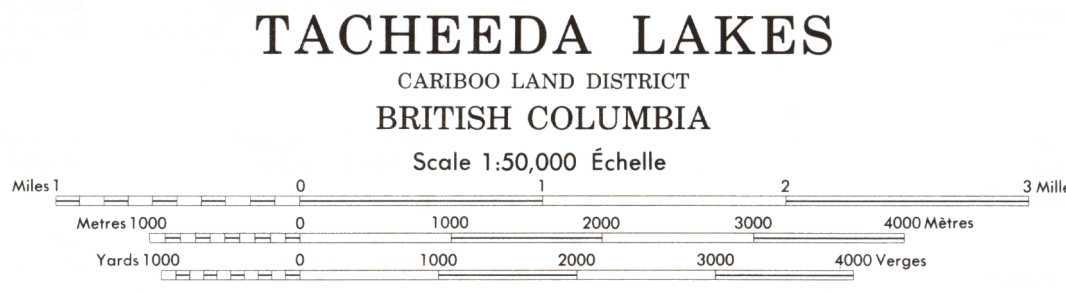
Produced by the SURVEYS AND MAPPING BRANCH, DEPARTMENT OF ENERGY, MINES AND RESOURCES. Based on aerial photography taken in 1977, provided by the SURVEYS AND MAPPING BRANCH, MINISTRY OF ENVIRONMENT, BRITISH COLUMBIA. Culture check 1978. Information current as of 1978.

Copies may be obtained from the Canada Map Office, Department of Energy, Mines and Resources, Ottawa, or your nearest map dealer.

© 1979 Her Majesty the Queen in Right of Canada, Department of Energy, Mines and Resources.

Roads Routes
hard surface, all weather pavée, toute saison
hard surface, all weather pavée, toute saison
loose or stabilized surface, all weather gravier, aggloméré, toute saison
loose surface, dry weather de gravier, temps sec
unclassified streets rues hors classe
cart track de terre
trail, cut line or portage sentier, percée ou portage

FOR COMPLETE REFERENCE SEE REVERSE SIDE POUR UNE LISTE COMPLETE DES SIGNES VOIR AU VERSO



Élaboré par la DIRECTION DES LEVÉS ET DE LA CARTOGRAPHIE, MINISTÈRE DE L'ÉNERGIE, DES MINES ET DES RESSOURCES. Basé sur la photographie aérienne prise en 1977 par la DIRECTION DES LEVÉS ET DE LA CARTOGRAPHIE, MINISTÈRE DE L'ENVIRONNEMENT, COLONIE DU NANTANQUE. Vérification des ouvrages en 1978. Renseignements à jour en 1978.

Ces cartes sont en vente au Bureau des Cartes du Canada, Ministère de l'Énergie, des Mines et des Ressources, Ottawa, ou chez le vendeur le plus près.

© 1979 Sa Majesté La Reine du Chef du Canada, Ministère de l'Énergie, des Mines et des Ressources.

Military users, refer to this map as: Références de cette carte pour usage militaire.

SERIES A 721
MAP 93 J/10
EDITION 3 MCE EDITION

GLOSSARY GLOSSAIRE

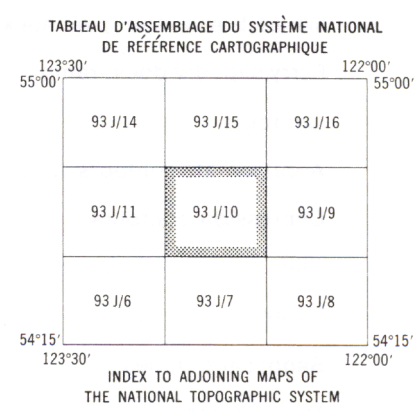
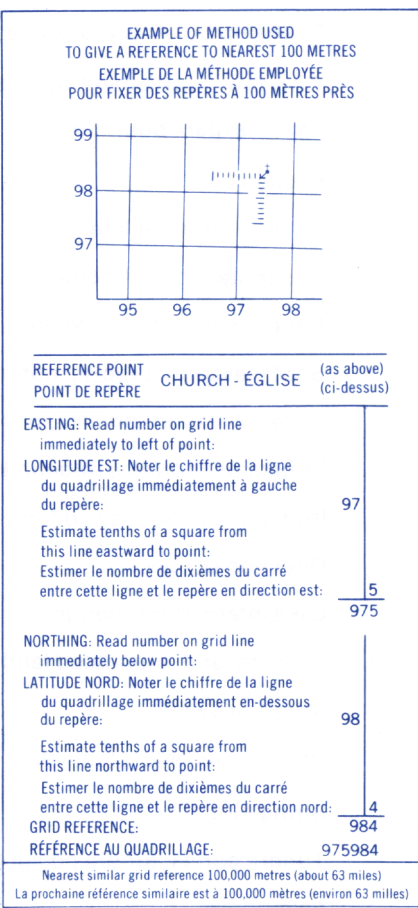
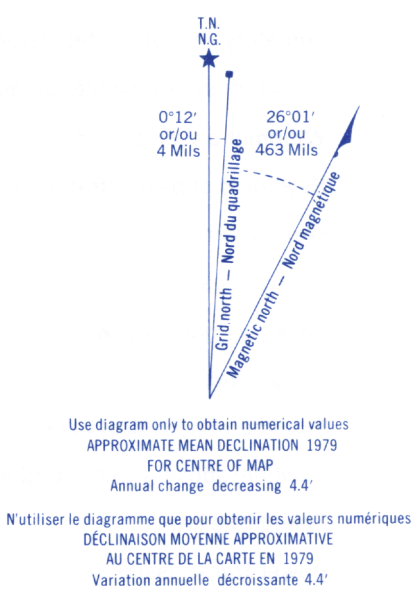
Airfield Terrain d'aviation
Arenas Arenes
City Limits Limites de ville
Contours Contours
Ditch Fosse
Dugout Abrevoir
Dump Dépot
Filtration Plant Usine de filtration
Gas Gaz
Golf Course Terrain de golf
Junk Yard Ferraille
Kiln Four
Landslide Dévaloir
Mine Waste Débris de mine
Oil Wells Puits de pétrole
Park Parc
Rink Patinoire
Senior Citizens Homeoyer de la vie for
Six Area Station de la
String Bag Fondrière à filaments
Surveyed Line Ligne arpentée
Tank Réservoir
Water Eau
Water Road Chemin d'eau

For a complete glossary see reverse side
Pour un glossaire complet, voir au verso

ABBREVIATIONS ABRÉVIATIONS

Aband Abandonné
C Cemetery Cimetière
CO County Comté
E Elevator Élévateur
Fy Ferry Traversier
IR Indian Reserve Réserve indienne
H Hospital Hôpital
L Lot Lot
Micro Microwave Micro-ondes
Mun Municipality Municipalité
P Post Office Bureau de poste
Pw Power House Centrale électrique
RCMP Royal Canadian Mounted Police

Res Réservoir Gendarmes Royale Canadienne
Trans Sta Transformer Station Poste de transformateurs
TFL Tree Farm Licence Licence de sylviculture



TACHEEDA LAKES
93 J/10
EDITION 3