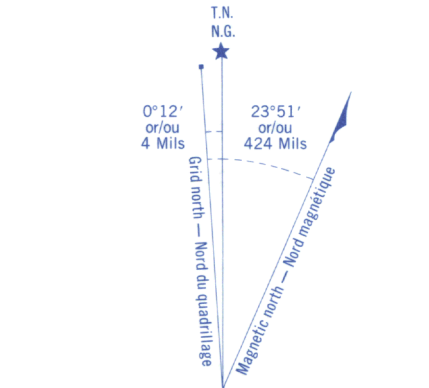


Military users, refer to this map as  
Référence de cette carte pour usage militaire

SERIES A 721  
MAP 93 G/3  
EDITION 2 MCE

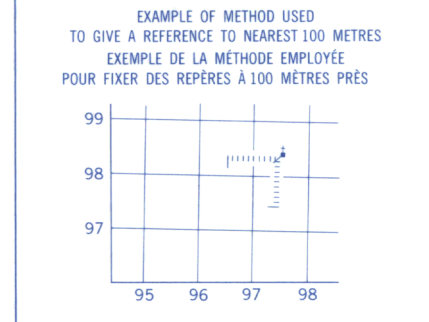
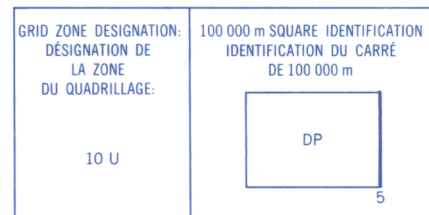
SÉRIE  
CARTE  
ÉDITION



Use diagram only to obtain numerical value  
APPROXIMATE MEAN DECLINATION 1984  
FOR CENTRE OF MAP  
Annual change decreasing 9.5'

N'utiliser le diagramme que pour obtenir les valeurs numériques  
DECLINAISON MOYENNE APPROXIMATIVE  
AU CENTRE DE LA CARTE EN 1984  
Variation annuelle décroissante 9.5'

ONE THOUSAND METRE  
UNIVERSAL TRANSVERSE MERCATOR GRID  
ZONÉ 10  
QUADRILLAGE DE MILLE MÈTRES  
TRANSVERSE UNIVERSEL DE MERCATOR



REFERENCE POINT POINT DE REPÈRE	CHURCH - ÉGLISE	(as above) (ci-dessus)
EASTING: Road number on grid line immediately to left of point ABSCISSE: Note le chiffre de la ligne du quadrillage immédiatement à gauche du repère.	Estimate tenths of a square from this line eastward to point. Estimer le nombre de dixièmes du carré entre cette ligne et le repère en direction est.	97 5 975
NORTHING: Road number on grid line immediately below point. ORDONNÉE: Note le chiffre de la ligne du quadrillage immédiatement en dessous du repère.	Estimate tenths of a square from this line northward to point. Estimer le nombre de dixièmes du carré entre cette ligne et le repère en direction nord.	98 4 984
GRID REFERENCE: RÉFÉRENCE AU QUADRILLAGE		975984
Nearest contour grid reference 100 000 metres La prochaine référence similaire est à 100 000 mètres		

Produced by the SURVEYS AND MAPPING BRANCH,  
DEPARTMENT OF ENERGY, MINES AND RESOURCES.  
Updated from aerial photographs taken in 1979. Culture check  
1981. Published in 1984.

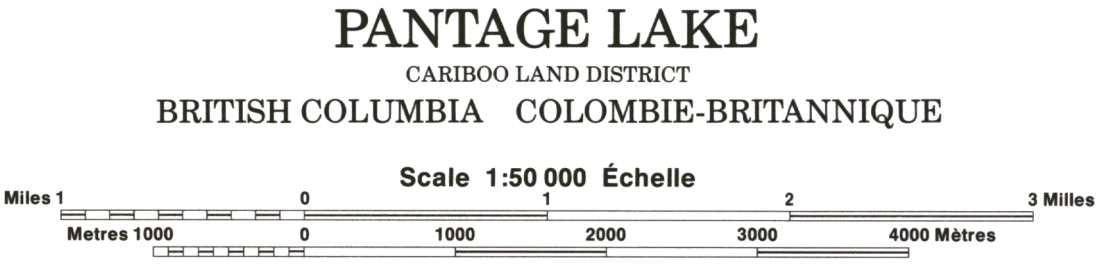
Copies may be obtained from The Canada Map Office,  
Department of Energy, Mines and Resources, Ottawa,  
or your nearest map dealer.

© 1984 Her Majesty the Queen in Right of Canada,  
Department of Energy, Mines and Resources.

Roads:  
loose or stabilized surface, all weather ..... de gravier, aggloméré, toute saison  
loose surface, dry weather ..... de gravier, temps sec  
unclassified road or street ..... route non classée ou rue  
cart track ..... de terre  
trail, cut line or portage ..... sentier, percée ou portage

Routes:  
2 lanes or more ..... moins de 2 voies  
2 lanes or more ..... moins de 2 voies  
unclassified road or street ..... route non classée ou rue  
cart track ..... de terre  
trail, cut line or portage ..... sentier, percée ou portage

FOR COMPLETE REFERENCE SEE REVERSE SIDE  
POUR UNE LISTE COMPLETE DES SIGNES, VOIR AU VERSO



Information concerning bench marks and horizontal survey monuments can be obtained from Geomatics Survey, Surveys and Mapping Branch, Ottawa.

Pour tout renseignement concernant les repères et bornes altimétriques, s'adresser aux levés géodésiques, Direction des levés et de la cartographie, Ottawa.

CONVERSION SCALE FOR ELEVATIONS  
Elevations in Feet above Mean Sea Level  
North American Datum 1927  
Polyconic Projection

ÉCHELLE DE CONVERSION DES ALTITUDES  
Altitudes en pieds  
Système de référence géodésique nord-américain, 1927  
Projection polyconique

Établie par la DIRECTION DES LEVÉS ET DE LA CARTOGRAPHIE,  
MINISTÈRE DE L'ÉNERGIE, DES MINES ET DES RESSOURCES.  
Mise à jour à l'aide de photographies aériennes prises en 1979. Culture check  
des données en 1981. Publié en 1984.

Ces cartes sont en vente au Bureau des Cartes du Canada,  
ministère de l'Énergie, des Mines et des Ressources, Ottawa,  
ou chez le vendeur le plus près.

© 1984 Sa Majesté La Reine du Chef du Canada,  
Ministère de l'Énergie, des Mines et des Ressources.

PANTAGE LAKE  
93 G/3  
EDITION 2 ÉDITION

Energy, Mines and Resources Canada  
Énergie, Mines et Ressources Canada