


Compiled, 1969, by the SURVEYS AND MAPPING BRANCH, DEPARTMENT OF LANDS, FOREST AND WATER RESOURCES, BRITISH COLUMBIA, from aerial photographs taken in 1962. Field surveys 1960. Culture check 1965. Printed by the SURVEYS AND MAPPING BRANCH, DEPARTMENT OF ENERGY, MINES AND RESOURCES. Printed 1974.

Copies may be obtained from the Canada Map Office, Department of Energy, Mines and Resources, Ottawa, or your nearest map dealer.
© Canada Copyrights Reserved 1974.

Roads: car track, trail or portage.
Routes: de terre, sentier ou portage.



HOBSON LAKE BRITISH COLUMBIA

This Provisional Map is equivalent to a standard map in accuracy of content.
Some names on this map are not yet official. Corrections or additions are invited by the Surveys and Mapping Branch.

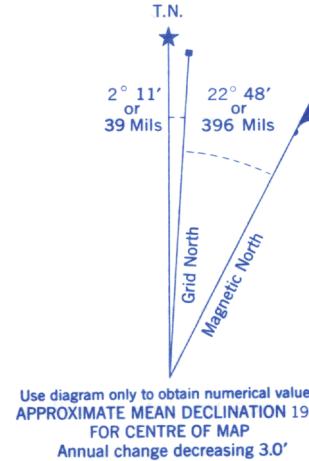
CONTOUR INTERVAL 100 FEET
Elevations in Feet above Mean Sea Level
North American Datum 1927
Polyconic Projection

Cette carte provisoire équivaut une carte régulière au point de vue précision de l'information.
Certains noms inscrits sur cette carte ne sont pas encore officiels. La Direction des levés et de la cartographie saurait que au public de lui signaler corrections et additions.

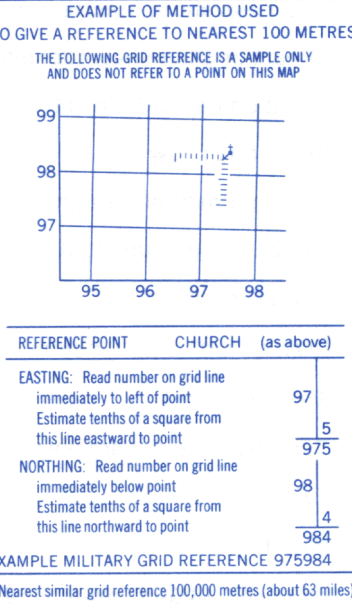
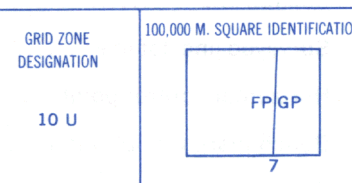
EQUIDISTANCE DES COURBES 100 PIEDS
Élévation en pieds au-dessus du niveau moyen de la mer
Système de référence géodésique nord-américain, 1927
Projection polyconique

Rédigée en 1969, par la DIRECTION DES LEVÉS ET DE LA CARTOGRAPHIE, MINISTÈRE DES TERRES, FORÊTS ET RESSOURCES HYDRAULIQUES DE LA COLUMBIE-BRITANNIQUE, d'après des photographies aériennes prises en 1962. Levés sur le terrain en 1960. Vérification des données en 1965. Éditée par la DIRECTION DES LEVÉS ET DE LA CARTOGRAPHIE, MINISTÈRE DE L'ÉNERGIE, DES MINES ET DES RESSOURCES. Imprimée en 1974.
Des cartes sont en vente au Bureau des Cartes du Canada, ministère de l'Énergie, des Mines et des Ressources, Ottawa, ou chez le vendeur le plus près.
© Canada 1974, tous droits réservés

Refer to this map as: 93 A/9 EDITION 1 MCE SERIES A 721



ONE THOUSAND METRE
UNIVERSAL TRANSVERSE MERCATOR GRID
ZONE 10



BROWN NUMBERED TICKS INDICATE THE 1000 METRE U.T.M. GRID ZONE 11