

Compiled, 1968, by the SURVEYS AND MAPPING BRANCH, DEPARTMENT OF LANDS, FORESTS AND WATER RESOURCES, BRITISH COLUMBIA, from aerial photographs taken in 1962. Field notes 1958-1960. Culture data 1960. Produced by the SURVEYS AND MAPPING BRANCH, DEPARTMENT OF ENERGY, MINES AND RESOURCES, Ottawa 1971.


Copies may be obtained from the Canada Map Office, Department of Energy, Mines and Resources, Ottawa, or your nearest map dealer.

© Canada Copyrights Reserved 1973

Roads:
loose or stabilized surface, all weather
loose surface, dry weather and
unclassified streets
can track
trail or portage

Roads:
gravel aggloméré, toute saison
de graver, temps sec et
rues hors classe
de terre
sentier ou portage

2 lanes or more
2 voies ou plus
less than 2 lanes
moins de 2 voies



This Provisional Map is equivalent to a standard map in accuracy of content.

Some names on this map are not yet official. Corrections or additions are invited by the Survey and Mapping Branch.

CONTOUR INTERVAL, 100 FEET
Elevations in Feet above Mean Sea Level
North American Datum 1927
Polyconic Projection

Cette carte provisoire équivaut une carte régulière au point de vue précision de l'information.

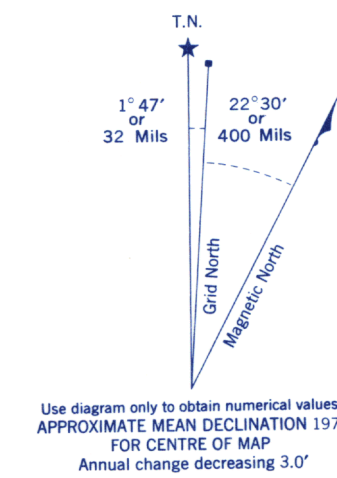
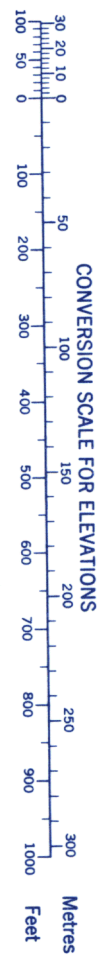
Certains noms inscrits sur cette carte ne sont pas encore officiels. La Direction des levés et de la cartographie saurait gré au public de lui signaler corrections et additions.

EQUIDISTANCE DES COURBES 100 PIEDS
Élévations en pieds au-dessus du niveau moyen de la mer
Système de référence géodésique nord-américain, 1927
Projection polyconique

Rédigée en 1968, par la DIRECTION DES LEVÉS ET DE LA CARTOGRAPHIE, MINISTÈRE DES TERRES, FORÊTS ET RESSOURCES HYDRAULIQUES DE LA COLUMBIE BRITANNIQUE, d'après des photographies aériennes prises en 1962. Levés sur le terrain en 1958-1960. Vérification des ouvrages en 1965. Établie par la DIRECTION DES LEVÉS ET DE LA CARTOGRAPHIE, MINISTÈRE DE L'ÉNERGIE, DES MINES ET DES RESSOURCES, Ottawa, ou chez le vendeur le plus près.

© Canada 1973, tous droits réservés

Refer to this map as: 93 A/2 EDITION 1 MCE SERIES A 721



ONE THOUSAND METRE
UNIVERSAL TRANSVERSE MERCATOR GRID
ZONE 10

