

EDITION 1 86 F/3 (1984)

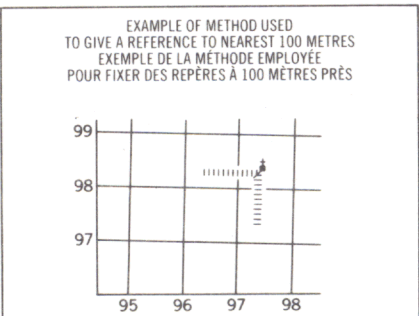
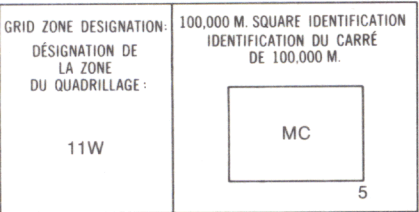
| | | | |
|--|---------|--------|---------|
| Military users, refer to this map as: | SERIES | A 701 | SÉRIE |
| Référence de la carte pour usage militaire: | MAP | 86 F/3 | CARTE |
| | EDITION | 1 MCE | ÉDITION |



LEGEND - LÉGENDE

ROUTES ET OUVRAGES CONNEXES

| | |
|--|--|
| SURFACE PAVEE, TOUTES SAISONS | |
| LOOSE SURFACE | GRAVIER |
| CART TRACK, WINTER ROAD | CHEMIN DE TERRE, D'HIVER |
| TRAIL, CUT-UP LINE, PORTAGE | SENTIER, PERCÉE, PORTAGE |
| RAIL CUT-UP AREA | AGGLOMERATION |
| RAILWAY, SIDING, STATION, STOP | CHEMIN DE FER, VOIE D'ÉVITEMENT, GARE, ARRÊT |
| BRIDGE | POINT |
| SEAPLANE BASE, ANCHORAGE | HYDROAÉROPORT, MOILLAGE |
| LANDMARK FEATURES | POINTS DE REPÈRE |
| HOUSE, BARN | MAISON, GRANGE |
| CHURCH, SCHOOL | ÉGLISE, ÉCOLE |
| POST OFFICE | BUREAU DE POSTE |
| HISTORICAL SITE | LIEU HISTORIQUE |
| TOWERS: FIRE, RADIO | TOURS: FEU, RADIO |
| WELL, OIL, GAS | PUITS: PÉTROLE, GAZ |
| TANK, OIL, GASOLINE, WATER | RÉSERVOIR: PÉTROLE, ESSENCE, EAU |
| TELEPHONE LINE | LIGNE TÉLÉPHONIQUE |
| POWER TRANSMISSION LINE | LIGNE DE TRANSPORT D'ÉNERGIE |
| MINE | MINE |
| CUTTING, EMBANKMENT | DÉBLAI, REMBLAI |
| GRAVEL PIT | GRAVIERE |
| BOUNDARIES AND SURVEY CONTROL | FRONTIÈRES ET POINTS DE RÉFÉRENCES |
| INTERNATIONAL, PROVINCIAL, BOUNDARY MONUMENT | INTERNATIONALE, PROVINCIALE, BORNE FRONTIÈRE |
| COUNTY, DISTRICT | COMTE, DISTRICT |
| TOWNSHIP, PARISH, SURVEYED, UNSURVEYED | CANTON, PAROISSE: ARPENTÉE, NON ARPENTÉE |
| TOWNSHIP, DLS - SURVEYED, UNSURVEYED | TOWNSHIP, ATC-ARPENTÉE, NON ARPENTÉE |
| - SECTION CORNERS | - COINS DE SECTION |
| MUNICIPALITY | MUNICIPALITÉ |
| INDIAN RESERVE, PARK, ETC. | RÉSERVE INDIENNE, PARC, ETC. |
| HORIZONTAL SURVEY POINT | REPÈRE PLANIMÉTRIQUE |
| BENCH MARK WITH ELEVATION | REPÈRE DE NIVELLEMENT AVEC COTE |
| SPOT ELEVATION, PRECISE: LAND, WATER | POINT COTE, PRÉCIS: SUR TERRE, SUR L'EAU |
| DRAINAGE AND RELATED FEATURES | DRAINAGE ET OUVRAGES CONNEXES |
| STREAM, SHORELINE: INDEFINITE | COURS D'EAU, RIVE: IMPRÉCISE |
| DIRECTION OF FLOW | DIRECTION DU COURANT |
| LAKE, INTERMITTENT LAKE | LAC, LAC INTERMITTENT |
| FLOODED LAND | TERRAIN INONDÉ |
| MARSH, SWAMP (WOODED) | MARAIS, MARECAGE (BOISÉ) |
| DRY RIVER BED WITH CHANNELS | LIT DE COURS D'EAU TARI AVEC CHENAUX |
| SAND, ABOVE, IN WATER | SABLE: AU DESSUS, DANS L'EAU |
| STRING BOG | MARECAGE EN ENFILADE |
| TUNDRA: PONDS, POLYGONS | TOUNDRA: ÉTANGS, SOLS POLYGONAUX |
| RAPIDS, FALLS, RAPIDS | RAPIDES, CHUTES, RAPIDES |
| FORESHORE FLATS | ESTRANS |
| ROCK | ROCHE |
| DAM | BARRAGE |
| WHARF | QUAI |
| DITCH | FOSSE |
| RELIEF FEATURES | RELIEF |
| CONTOURS | COURBES DE NIVEAU |
| APPROXIMATE CONTOURS | COURBES DE NIVEAU APPROXIMATIVES |
| DEPRESSION CONTOUR | COURBE DE CUVETTE |
| SPOT ELEVATION, APPROXIMATE: LAND, WATER | POINT COTE, APPROXIMATIF: SUR TERRE, SUR L'EAU |
| ESKER | ESKER |
| PINGO | PINGO |
| SAND, SAND DUNES | SABLE, DUNES |
| PALSA BOG | PALSE |
| WOODED AREA | RÉGION BOISÉE |
| CLEARED AREA | RÉGION DÉBOISÉE |



| REFERENCE POINT OF REPÈRE | CHURCH — EGLISE | (as above) (ci-dessus) |
|---|-----------------|------------------------|
| EASTING: Read number on grid line immediately to left of point | | |
| NORTHING: EST: Note le chiffre de la ligne du quadrillage immédiatement à gauche du repère | | 97 |
| Estimate tenths of a square from this line eastward to point | | |
| Estimer le nombre de dixièmes du carré entre cette ligne et le repère en direction est. | | 5 |
| | | 975 |
| NORTHING: Read number on grid line immediately below point | | |
| LATITUDE: NOB: Note le chiffre de la ligne du quadrillage immédiatement en-dessous du repère | | 98 |
| Estimate tenths of a square from this line northward to point | | |
| Estimer le nombre de dixièmes du carré entre cette ligne et le repère en direction nord. | | 4 |
| GRID REFERENCE SAMPLE | | 984 |
| EXAMPLE DU QUADRILLAGE | | 975984 |
| Nearest square grid reference 100,000 metres (about 62 miles) | | |

ONE THOUSAND METRE
UNIVERSAL TRANSVERSE MERCATOR GRID
ZONE 11
QUADRILLAGE DE MILLE MÈTRES
UNIVERSEL TRANSVERSE DE MERCATOR

| | | |
|---------|---------|---------|
| 86 F/5 | 86 F/6 | 86 F/7 |
| 86 F/4 | 86 F/3 | 86 F/2 |
| 86 C/13 | 86 C/14 | 86 C/15 |

The 1976 MAGNETIC BEARING is $38^{\circ}10'$ (679 mils)
EAST of GRID NORTH.

ANNUAL CHANGE DECREASING $9.0'$

GRID NORTH is $0^{\circ}14'$ (4 mils) WEST of TRUE NORTH
for centre of map.

Le REPERE MAGNETIQUE en 1976 est à $38^{\circ}10'$ (679 mils)
EST du NORD DU QUADRILLAGE.

VARIATION ANNUELLE DÉCROISSANTE $9.0'$

NORD DU QUADRILLAGE est $0^{\circ}14'$ (4 mils) à l'ouest du
NORD GÉOGRAPHIQUE au centre de la carte.

PRODUCED BY THE SURVEYS AND MAPPING BRANCH,
DEPARTMENT OF ENERGY, MINES AND RESOURCES,
OTTAWA, 1976. INFORMATION CURRENT AS OF 1954

COPIES MAY BE OBTAINED FROM THE CANADA MAP OFFICE,
DEPARTMENT OF ENERGY, MINES AND RESOURCES, OTTAWA,
OR YOUR NEAREST MAP DEALER

© CANADA COPYRIGHTS RESERVED 1976.

ELEVATIONS IN METRES ABOVE MEAN SEA LEVEL
CONTOUR INTERVAL 10 METRES

T
NORTH AMERICAN DATUM 1927
TRANSVERSE MERCATOR PROJECTION

ELLINGTON LAKE

DISTRICT OF MACKENZIE
NORTHWEST TERRITORIES

Scale 1:50,000 Échelle

ÉLÉVATIONS EN MÈTRES AU-DESSUS DU NIVEAU MOYEN DE LA MER

ÉQUIDISTANCE DES COURBES 10 MÈTRES

ÉQUIDISTANCE DES COURBES 10 MÈTRES

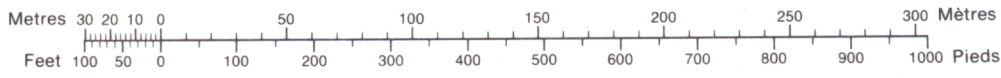
SYSTÈME DE RÉFÉRENCE GÉODÉSIQUE NORD-AMÉRICAIN 1927
PROJECTION TRANSVERSE DE MERCATOR

ÉTABLI PAR LA DIRECTION DES LEVÉS ET DE LA
CARTOGRAPHIE, MINISTÈRE DE L'ÉNERGIE, DES
MINES ET DES RESSOURCES, OTTAWA, EN 1976.
RENSEIGNEMENTS À JOUR EN 1954

DES CARTES SONT EN VENTE AU BUREAU DES CARTES
DU CANADA, MINISTÈRE DE L'ÉNERGIE, DES MINES ET
DES RESSOURCES, OTTAWA, OU CHEZ LE VENDEUR
LE PLUS PRÈS.

© CANADA 1976. TOUS DROITS RÉSERVÉS

CONVERSION SCALE FOR ELEVATIONS
ECHELLE DE CONVERSION DES ÉLÉVATIONS



86 F/3