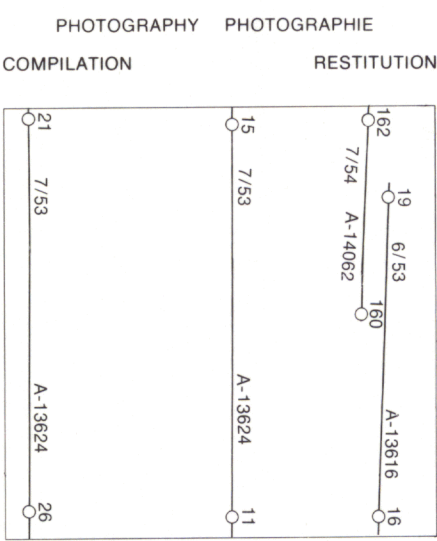



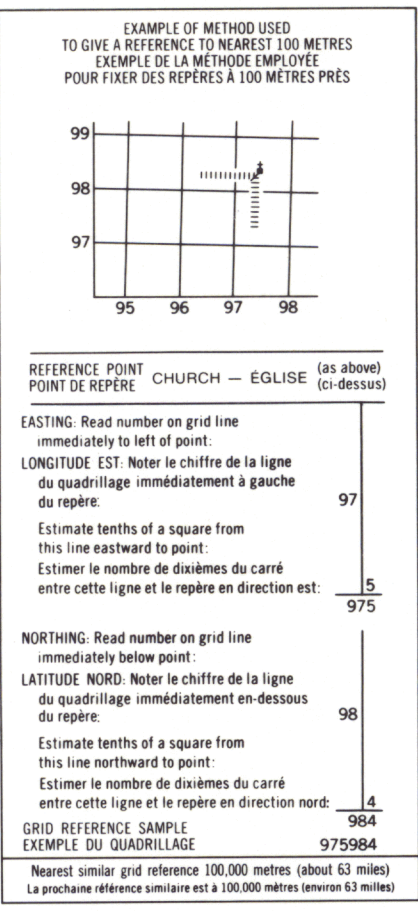


- ROADS AND RELATED FEATURES**
- HARD SURFACE, ALL WEATHER
 - LOOSE SURFACE
 - CART TRACK, WINTER ROAD
 - TRAIL, CUT LINE, PORTAGE
 - BUILT-UP AREA
 - RAILWAY, SIDING, STATION, STOP
 - BRIDGE
 - SEAPLANE BASE, ANCHORAGE
- LANDMARK FEATURES**
- HOUSE, BARN
 - CHURCH, SCHOOL
 - POST OFFICE
 - HISTORICAL SITE
 - TOWERS: FIRE, RADIO
 - WELL: OIL, GAS
 - TANK: OIL, GASOLINE, WATER
 - TELEPHONE LINE
 - POWER TRANSMISSION LINE
 - MINE
 - CUTTING, EMBANKMENT
 - GRAVEL PIT
- BOUNDARIES AND SURVEY CONTROL**
- INTERNATIONAL, PROVINCIAL, BOUNDARY MONUMENT
 - COUNTY, DISTRICT
 - TOWNSHIP, PARISH-SURVEYED
 - UNSURVEYED
 - TOWNSHIP, DLS - SURVEYED, UNSURVEYED
 - SECTION CORNERS
 - MUNICIPALITY
 - INDIAN RESERVE, PARK, ETC.
 - HORIZONTAL SURVEY POINT
 - BENCH MARK WITH ELEVATION
 - SPOT ELEVATION, PRECISE: LAND, WATER
- DRAINAGE AND RELATED FEATURES**
- STREAM, SHORELINE: INDEFINITE
 - DIRECTION OF FLOW
 - LAKE, INTERMITTENT LAKE
 - FLOODED LAND
 - MARSH, SWAMP (WOODED)
 - DRY RIVER BED WITH CHANNELS
 - SAND: ABOVE, IN WATER
 - STRING BOG
 - TUNDRA: PONDS, POLYGONS
 - RAPIDS, FALLS, RAPIDS
 - FORESHORE FLATS
 - ROCK
 - DAM
 - WHARF
 - DITCH
- RELIEF FEATURES**
- CONTOURS
 - APPROXIMATE CONTOURS
 - DEPRESSION CONTOUR
 - SPOT ELEVATION, APPROXIMATE: LAND, WATER
 - ESKER
 - PINGO
 - SAND, SAND DUNES
 - PALSA BOG
 - WOODED AREA
 - CLEARED AREA

- LEGEND - LÉGENDE**
- ROUTES ET OUVRAGES CONNEXES**
- SURFACE PAVÉE, TOUTES SAISONS
 - GRAVIER
 - CHEMIN DE TERRE, D'HIVER
 - SENTIER, PERCÉE, PORTAGE
 - AGGLOMÉRATION
 - CHEMIN DE FER, VOIE D'ÉVITEMENT, GARE, ARRÊT
 - PONT
 - HYDROAÉROPORT, MOULAGE
- POINTS DE REPÈRE**
- MAISON, GRANGE
 - ÉGLISE, ÉCOLE
 - BUREAU DE POSTE
 - LIEU HISTORIQUE
 - TOURS: FEU, RADIO
 - PUTS: PÉTROLE, GAZ
 - RÉSERVOIR: PÉTROLE, ESSENCE, EAU
 - LIGNE TÉLÉPHONIQUE
 - LIGNE DE TRANSPORT D'ÉNERGIE
 - MINE
 - DÉBLAI, REMBLAI
 - GRAVIER
- FRONTIÈRES ET POINTS DE RÉFÉRENCES**
- INTERNATIONALE, PROVINCIALE, BORNE FRONTIÈRE
 - COMTÉ, DISTRICT
 - CANTON, PAROISSE - ARPENTEE
 - NON ARPENTEE
 - TOWNSHIP, ATC-ARPENTEE, NON ARPENTEE
 - COINS DE SECTION
 - MUNICIPALITÉ
 - RÉSERVE INDIENNE, PARC, ETC.
 - REPÈRE PLANIMÉTRIQUE
 - REPÈRE DE NIVELLEMENT AVEC COTE
 - POINT COTÉ, PRECIS: SUR TERRE, SUR L'EAU
- DRAINAGE ET OUVRAGES CONNEXES**
- COURS D'EAU, RIVE: IMPRECISE
 - DIRECTION DU COURANT
 - LAC, LAC INTERMITTENT
 - TERRAIN INONDÉ
 - MARAIS, MARÉCAGE (BOISÉ)
 - LIT DE COURS D'EAU TARI AVEC CHENAUX
 - SABLE: AU DESSUS, DANS L'EAU
 - MARÉCAGE EN ENFILADE
 - TOUNDRA: ÉTANCS, SOLS POLYGAUX
 - RAPIDES, CHUTES, RAPIDES
 - ESTRANS
 - ROCHE
 - BARRAGE
 - QUAI
 - FOSSE
- RELIEF**
- COURBES DE NIVEAU
 - COURBES DE NIVEAU APPROXIMATIVES
 - COURBE DE CUVETTE
 - POINT COTÉ, APPROXIMATIF: SUR TERRE, SUR L'EAU
 - ESKER
 - PINGO
 - SABLE, DUNES
 - PALSE
 - RÉGION BOISÉE
 - RÉGION DÉBOISÉE



GRID ZONE DESIGNATION DESIGNATION DE LA ZONE DU QUADRILLAGE	100,000 M. SQUARE IDENTIFICATION IDENTIFICATION DU CARRÉ DE 100,000 M.
11 W	NC NB



86 F/1	86 G/4	86 G/3
86 C/16	86 B/13	86 B/14
86 C/9	86 B/12	86 B/11

ONE THOUSAND METRE
UNIVERSAL TRANSVERSE MERCATOR GRID
ZONE 11
QUADRILLAGE DE MILLE MÈTRES
UNIVERSAL TRANSVERSE DE MERCATOR

The 1976 MAGNETIC BEARING is 36°00' (640 mils)
EAST of GRID NORTH.
ANNUAL CHANGE DECREASING 9.1'
GRID NORTH is 1°8' (20 mils) EAST of TRUE NORTH
for centre of map.

Le REPERE MAGNÉTIQUE en 1976 est à 36°00' (640 mils)
EST au NORD DU QUADRILLAGE
VARIATION ANNUELLE DÉCROISSANTE 9.1'
NORD DU QUADRILLAGE est 1°8' (20 mils) à l'est du
NORD GÉOGRAPHIQUE au centre de la carte.

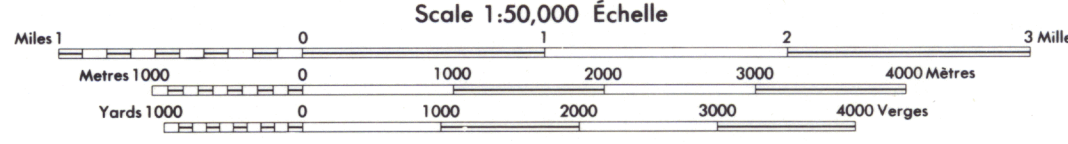
PRODUCED BY THE SURVEYS AND MAPPING BRANCH,
DEPARTMENT OF ENERGY, MINES AND RESOURCES,
OTTAWA, 1976. INFORMATION CURRENT AS OF 1963.
COPIES MAY BE OBTAINED FROM THE CANADA MAP OFFICE,
DEPARTMENT OF ENERGY, MINES AND RESOURCES, OTTAWA,
OR YOUR NEAREST MAP DEALER.
CANADA COPYRIGHTS RESERVED 1976

PROVISIONAL PRINT
IMPRESSION PROVISOIRE

THIS MAP WAS COMPILED WITH SATELLITE IMAGERY OBTAINED
FROM THE CANADA MAP OFFICE, OTTAWA, ON 10/10/76.

ELEVATIONS IN METRES ABOVE MEAN SEA LEVEL
CONTOUR INTERVAL 10 METRES

NORTH AMERICAN DATUM 1927
TRANSVERSE MERCATOR PROJECTION



ÉLÉVATIONS EN MÈTRES AU-DESSUS DU NIVEAU MOYEN DE LA MER
ÉQUIDISTANCE DES COURBES 10 MÈTRES

SYSTÈME DE RÉFÉRENCE GÉODÉSIQUE NORD-AMÉRICAIN 1927
PROJECTION TRANSVERSE DE MERCATOR

ÉTABLI PAR LA DIRECTION DES LEVÉS ET DE LA
CARTOGRAPHIE, MINISTÈRE DE L'ÉNERGIE, DES
MINES ET DES RESSOURCES, OTTAWA, EN 1976.
RENSEIGNEMENTS À JOUR EN 1963.

CES CARTES SONT EN VENTE AU BUREAU DES CARTES
DU CANADA, MINISTÈRE DE L'ÉNERGIE, DES MINES ET
DES RESSOURCES, OTTAWA, OU CHEZ LE VENDEUR
LE PLUS PRÈS.

© CANADA 1976. TOUS DROITS RÉSERVÉS

