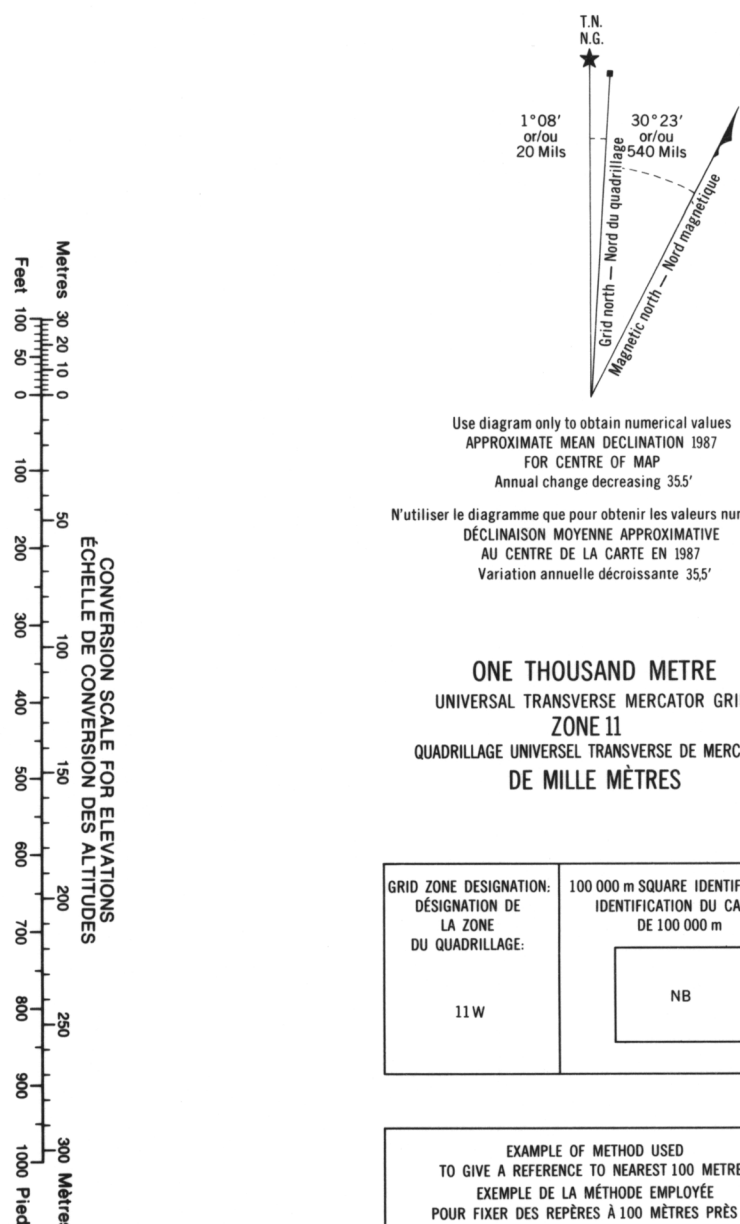


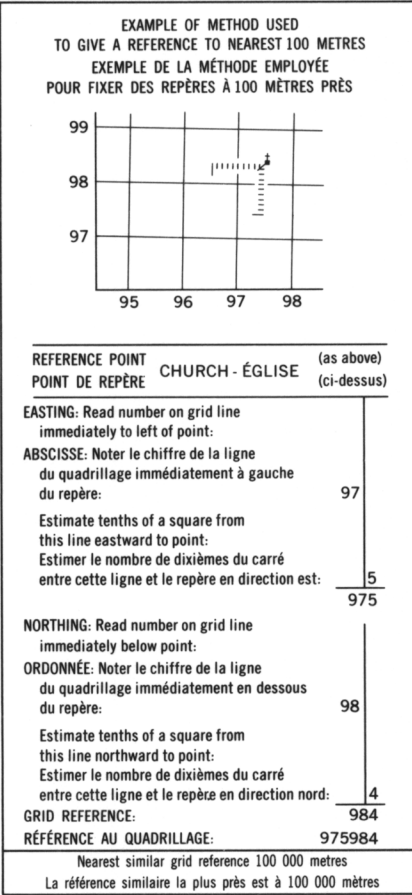
METRIC/MÉTRIQUE

METRIC/MÉTRIQUE

Military users, refer to this map as: Référence de cette carte pour usage militaire		SERIES A 701 MAP 86 B/12 ÉDITION 2 MCE	SÉRIE 86 B/12 CARTE ÉDITION 2
ARSENO LAKE 86 B/12 EDITION 2 ÉDITION			
LEGEND - LÉGENDE			
ROAD, HARD SURFACE		ROUTE, REVÊTEMENT DUR	
ROAD, LOOSE SURFACE		ROUTE, SURFACE DE GRAVIER	
CART TRACK, WINTER ROAD		CHEMIN DE TERRE, ROUTE D'HIVER	
TRAIL, CUT LINE, PORTAGE		SENTIER, PERCÉE OU PORTAGE	
BUILT-UP AREA		AGGLOMÉRATION	
RAILWAY: SIDING; STATION; STOP		CHEMIN DE FER: VOIE D'ÉVÈNEMENT; STATION; ARRÊT	
BRIDGE		PONT	
SEAPLANE BASE; SEAPLANE ANCHORAGE		BASE D'HYDRAVIONS; ANCRAGE D'HYDRAVIONS	
HOUSE; BARN		MAISON; GRANGE	
CHURCH; SCHOOL; POST OFFICE		ÉGLISE; ÉCOLE; BUREAU DE POSTE	
TOWER; LANDMARK OBJECT		TOUR; POINT DE REPERE	
WELL; OIL, GAS; TANK; WATER		PUITS; PÉTROLE, GAZ; RÉSERVOIR; EAU	
POWER TRANSMISSION LINE		LIGNE DE TRANSPORT D'ÉNERGIE	
MINE; GRAVEL PIT		MINE; GRAVIERE	
CUTTING; EMBANKMENT		DÉBLAI; REMBLAI	
INTERNATIONAL, PROVINCIAL BOUNDARY WITH MONUMENT AND NUMBER		FRONTIÈRE INTERNATIONALE, LIMITE PROVINCIALE AVEC BORNE ET NUMÉRO	
PROVINCIAL BOUNDARY, UNSURVEYED		LIMITE PROVINCIALE, NON ARPENTÉE	
COUNTY, DISTRICT BOUNDARY		LIMITE DE COMTE, DE DISTRICT	
TOWNSHIP, PARISH BOUNDARY		LIMITE DE TOWNSHIP, DE CANTON, DE PAROISSE	
MUNICIPALITY BOUNDARY		LIMITE DE MUNICIPALITÉ	
RESERVE, SANCTUARY, PARK, ETC. BOUNDARY		LIMITE DE RÉSERVES, SANCTUAIRES, PARCS, ETC.	
OUTLINED LANDMARK AREA, BOUNDARY APPROXIMATE		LIMITE DE SURFACE REPERE, LIMITE APPROXIMATIVE	
D.L.S. TOWNSHIP CORNER, SURVEYED; UNSURVEYED		COIN DE TOWNSHIP (A.T.C.); ARPENTÉ; NON ARPENTÉ	
D.L.S. SECTION CORNERS		COINS DE SECTION (A.T.C.)	
HORIZONTAL CONTROL POINT		POINT DE CONTRÔLE PLANIMÉTRIQUE	
BENCH MARK WITH ELEVATION		REPERE DE NIVELLEMENT AVEC COTE	
SPOT ELEVATION, PRECISE		POINT COTÉ, PRÉCIS	
STREAM OR SHORELINE; INDEFINITE		COURS D'EAU OU RIV. IMPRÉCIS	
LAKE; INTERMITTENT LAKE; SHALLOW LAKE		LAC; LAC INTERMITTENT; LAC PEU PROFOND	
FLOODED LAND		TERRAIN INONDÉ	
MARSH; SWAMP (WOODED); STRING BOG		MARAIS; BOISÉ MARÉCAGEUX; FONDRIÈRE À FILAMENTS	
DRY RIVER BED WITH CHANNELS		LIT DE RIVIÈRE ASSÉCHÉ AVEC CHENEAUX	
RAPIDS; FALLS; RAPIDS		RAPIDES; CHUTES; RAPIDES	
FORESHORE FLATS, SAND IN WATER; ROCKS		ESTRANS, SABLE SOUS L'EAU; ROCHES	
TUNDRA; LAKES IN TUNDRA; POLYGONS		TOUNDRA; LACS EN TOUNDRA; POLYÈDRES DE TOUNDRA	
PALSA BOG		FONDRIÈRE DE PALSE	
DAM; WHARF		BARRAGE; QUAI	
ICEFIELD (GLACIER); MORAINÉ		CHAMP DE GLACE (GLACIER); MORAINÉ	
DEBRIS COVERED ICE		GLACE AVEC DÉBRIS	
PINGO		PINGO	
DITCH		FOSSE	
CONTOURS		COURBES DE NIVEAU	
APPROXIMATE CONTOURS		COURBES DE NIVEAU APPROXIMATIVES	
DEPRESSION CONTOUR		COURBE DE CUVETTE	
CLIFF		FALAISE	
SPOT ELEVATION, APPROXIMATE; LAND; WATER		POINT COTÉ, APPROXIMATIF: SUR TERRE; SUR L'EAU	
ESKER		ESKER	
SAND, SAND DUNES, RAISED BEACHES		SABLE, DUNES DE SABLE; PLAGES SURELEVÉES	
HISTORIC SITE		LIEU HISTORIQUE	
WOODED AREA, FOREST; CLEARED AREA		SURFACE BOISÉE, FORÊT; ESPACE DÉNUDÉ, CLAIRIÈRE	



86 C/16	86 B/13	86 B/14
86 C/9	86 B/12	86 B/11
86 C/8	86 B/5	86 B/6



PRODUCED BY THE SURVEYS AND MAPPING BRANCH,
DÉPARTEMENT DE L'ÉNERGIE, DES MINES ET DES RESSOURCES, FROM
AERIAL PHOTOGRAPHS TAKEN IN 1980 AND 1982. PUBLISHED
IN 1987.

COPIES MAY BE OBTAINED FROM THE CANADA MAP OFFICE,
DÉPARTEMENT DE L'ÉNERGIE, DES MINES ET DES RESSOURCES, OTTAWA,
OR YOUR NEAREST MAP DEALER.

© 1987 HER MAJESTY THE QUEEN IN RIGHT OF CANADA,
DÉPARTEMENT DE L'ÉNERGIE, DES MINES ET DES RESSOURCES.

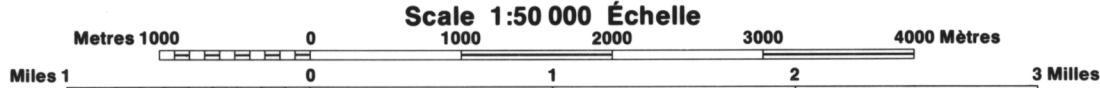
INFORMATION CONCERNING BENCH MARKS AND HORIZONTAL SURVEY MONUMENTS CAN BE OBTAINED FROM
GEOGRAPHIC SURVEY, SURVEYS AND MAPPING BRANCH,
OTTAWA.

ELEVATIONS IN METRES ABOVE MEAN SEA LEVEL
CONTOUR INTERVAL.....10 METRES

NORTH AMERICAN DATUM 1927
TRANSVERSE MERCATOR PROJECTION

ARSENO LAKE

DISTRICT OF MACKENZIE DISTRICT DE MACKENZIE
NORTHWEST TERRITORIES TERRITOIRES DU NORD-OUEST



ALTITUDES IN METRES
ÉQUIDISTANCE DES COURBES...10 MÈTRES

SYSTÈME DE RÉFÉRENCE GÉODÉSIQUE NORD-AMÉRICAIN 1927
PROJECTION TRANSVERSE DE MERCATOR

POUR TOUT RENSEIGNEMENT CONCERNANT LES REPÈRES
ET BORNES ALTIMÉTRIQUES, S'ADRESSER AUX LEVÉS
GÉODÉSIQUES, DIRECTION DES LEVÉS ET DE LA CARTO-
GRAPHIE, OTTAWA.

ÉTABLI PAR LA DIRECTION DES LEVÉS ET DE LA CARTOGRAPHIE,
MINISTÈRE DE L'ÉNERGIE, DES MINES ET DES RESSOURCES, À L'AIDE DE PHOTOGRAPHIES AÉRIENNES PRISES EN 1980
ET 1982. PUBLIÉ EN 1987.

DES CARTES SONT EN VENTE AU BUREAU DES CARTES DU
CANADA, MINISTÈRE DE L'ÉNERGIE, DES MINES ET DES RES-
SOURCES, OTTAWA, OU CHEZ LE VENDOR LE PLUS PRÈS.

© 1987 SA MAJESTÉ LA REINE DU CHEF DU CANADA,
MINISTÈRE DE L'ÉNERGIE, DES MINES ET DES RESSOURCES.