


CANADA

EDITION 1 85 P/9 (1984)

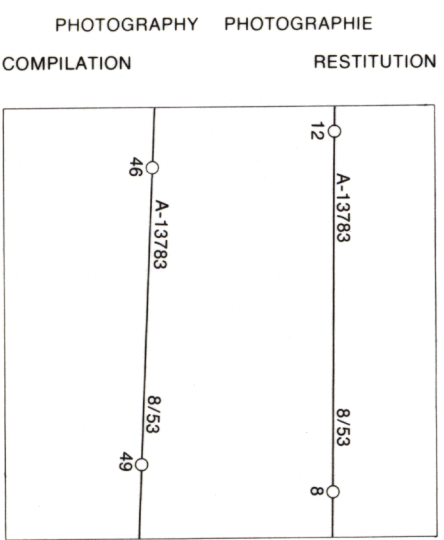
Military users, refer to this map as: Réference de la carte pour usage militaire: SERIES A 701 SÉRIE MAP 85 P/9 CARTE EDITION 1 MCE ÉDITION




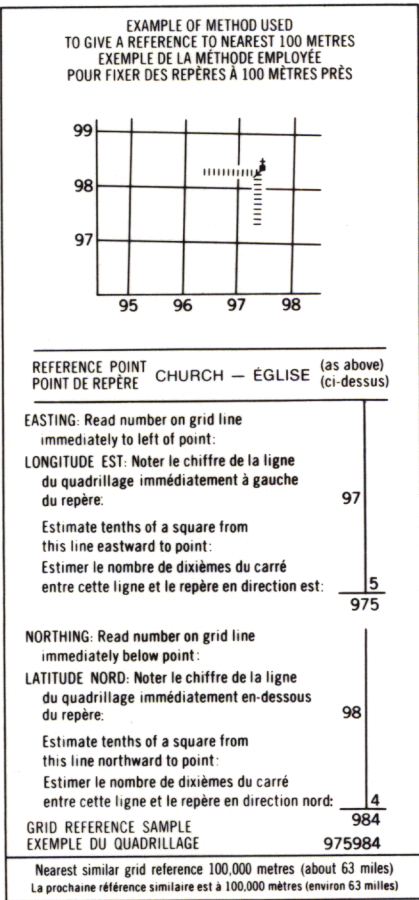
LEGEND - LÉGENDE

- ROADS AND RELATED FEATURES**
- HARD SURFACE, ALL WEATHER
  - LOOSE SURFACE
  - CART TRACK, WINTER ROAD
  - TRAIL, CUT LINE, PORTAGE
  - BUILT-UP AREA
  - RAILWAY, SIDING, STATION, STOP
  - BRIDGE
  - SEAPLANE BASE, ANCHORAGE
  - HOUSE, BARN
  - CHURCH, SCHOOL
  - POST OFFICE
  - HISTORICAL SITE
  - TOWNS: FIRE, RADIO
  - WELL, OIL, GAS
  - TANK, OIL, GASOLINE, WATER
  - TELEPHONE LINE
  - POWER TRANSMISSION LINE
  - MINE
  - CUTTING, EMBANKMENT
  - GRAVEL PIT
  - BOUNDARIES AND SURVEY CONTROL**
  - INTERNATIONAL, PROVINCIAL, BOUNDARY MONUMENT
  - COUNTY, DISTRICT
  - TOWNSHIP, PARISH-SURVEYED
  - TOWNSHIP, DLS - SURVEYED, UNSURVEYED
  - SECTION CORNERS
  - MUNICIPALITY
  - INDIAN RESERVE, PARK, ETC
  - HORIZONTAL SURVEY POINT
  - BENCH MARK WITH ELEVATION
  - SPOT ELEVATION, PRECISE: LAND, WATER
  - DRAINAGE AND RELATED FEATURES**
  - STREAM, SHORELINE: INDEFINITE
  - DIRECTION OF FLOW
  - LAKE, INTERMITTENT LAKE
  - FLOODED LAND
  - MARSH, SWAMP (WOODED)
  - DRY RIVER BED WITH CHANNELS
  - SAND: ABOVE, IN WATER
  - STRING BOG
  - TUNDRA, PONDS, POLYGONS
  - RAPIDS, FALLS, RAPIDS
  - FORESHORE FLATS
  - ROCK
  - DAM
  - WHARF
  - DITCH
  - RELIEF FEATURES**
  - CONTOURS
  - APPROXIMATE CONTOURS
  - SPOT ELEVATION, APPROXIMATE: LAND, WATER
  - ESKER
  - PINGO
  - SAND, SAND DUNES
  - PALSA BOG
  - WOODED AREA
  - CLEARED AREA

- ROUTES ET OUVRAGES CONNEXES**
- SURFACE PAVÉE, TOUTES SAISONS
  - CHAMIER
  - CHÉMIN DE TERRE, D'HIVER
  - SENTIER, PERCÉE, PORTAGE
  - AGGLOMÉRATION
  - CHÉMIN DE FER, VOIE D'ÉVITEMENT, GARE, ARRÊT
  - PONT
  - HYDROAÉROPORT, MOULAGE
  - POINTS DE REPÈRE**
  - MAISON, GRANGE
  - ÉGLISE, ÉCOLE
  - BUREAU DE POSTE
  - LIEU HISTORIQUE
  - TOURS: FEU, RADIO
  - PUITS: PÉTROLE, GAZ
  - RÉSERVOIR: PÉTROLE, ESSENCE, EAU
  - LIGNE TÉLÉPHONIQUE
  - LIGNE DE TRANSPORT D'ÉNERGIE
  - MINE
  - DÉBLAI, REMBLAI
  - GRAVIERE
  - FRONTIÈRES ET POINTS DE RÉFÉRENCES**
  - INTERNATIONALE, PROVINCIALE, BORNE FRONTIÈRE
  - COMTÉ, DISTRICT
  - CANTON, PAROISSE - ARPENTÉE
  - TOWNSHIP: ATC-ARPENTÉE, NON ARPENTÉE
  - COINS DE SECTION
  - MUNICIPALITÉ
  - RÉSERVE INDIENNE, PARC, ETC
  - RÉPÈRE PLANIMÉTRIQUE
  - REPÈRE DE NIVELLEMENT AVEC COTE
  - POINT COTÉ, PRÉCIS: SUR TERRE, SUR L'EAU
  - DRAINAGE ET OUVRAGES CONNEXES**
  - COURS D'EAU, RIVEL, IMPRÉDISE
  - DIRECTION DU COURANT
  - LAC: LAC INTERMITTENT
  - TERRAIN INONDÉ
  - MARAIS, MARECAGE (BOGÉS)
  - LIT DE COURS D'EAU TARI AVEC CHEMAUX
  - SABLE: AU DESSUS, DANS L'EAU
  - MARECAGE EN ENFILADE
  - TOUNDRA: ÉTANGS, SOLS POLYGONAUX
  - RAPIDES, CHUTES, RAPIDES
  - ESTRANS
  - ROCHE
  - BARRAGE
  - QUAI
  - FOSSÉ
  - RELIEF**
  - COURBES DE NIVEAU
  - COURBES DE NIVEAU APPROXIMATIVES
  - COURBE DE CUVETTE
  - POINT COTÉ, APPROXIMATIF: SUR TERRE, SUR L'EAU
  - ESKER
  - PINGO
  - SABLE, DUNES
  - PALSA
  - RÉGION BOISÉE
  - RÉGION DÉBOISÉE



GRID ZONE DESIGNATION DÉSIGNATION DE LA ZONE DU QUADRILLAGE:	100,000 M. SQUARE IDENTIFICATION IDENTIFICATION DU CARRÉ DE 100,000 M.
12V	VF

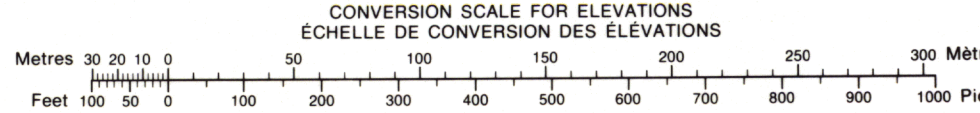


85 P/15	85 P/16	75 M/13
85 P/10	85 P/9	75 M/12
85 P/7	85 P/8	75 M/5

ONE THOUSAND METRE  
UNIVERSAL TRANSVERSE MERCATOR GRID  
ZONE 12  
QUADRILLAGE DE MILLE MÈTRES  
UNIVERSAL TRANSVERSE DE MERCATOR

The 1976 MAGNETIC BEARING is 34°11' (608 mils)  
EST OF GRID NORTH  
ANNUAL CHANGE DECREASING 8.7'  
GRID NORTH is 1°07' (20 mils) WEST of TRUE NORTH  
for centre of map.

La REPÈRE MAGNÉTIQUE en 1976 est à 34°11' (608 mils)  
Est du NORD DU QUADRILLAGE  
VARIATION ANNUELLE DÉCROISSANTE 8.7'  
NORD DU QUADRILLAGE est 1°07' (20 mils) à l'ouest du  
NORD GÉOGRAPHIQUE au centre de la carte.



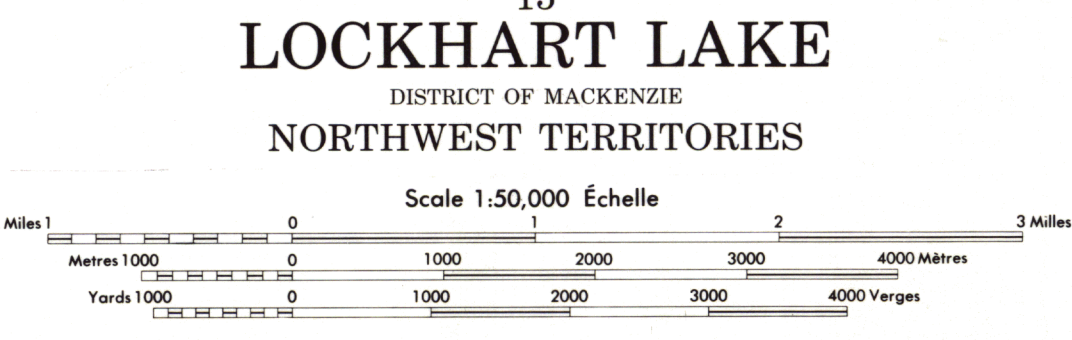
PRODUCED BY THE SURVEYS AND MAPPING BRANCH,  
DEPARTMENT OF ENERGY, MINES AND RESOURCES,  
OTTAWA, 1977. INFORMATION CURRENT AS OF 1983.

COPIES MAY BE OBTAINED FROM THE CANADIAN MAP OFFICE,  
DEPARTMENT OF ENERGY, MINES AND RESOURCES, OTTAWA,  
OR YOUR NEAREST MAP DEALER.

© CANADA. ALL RIGHTS RESERVED 1977.

**PROVISIONAL PRINT**  
**IMPRESSION PROVISOIRE**

THIS MAP WAS COMPARED WITH SATELLITE IMAGERY OBTAINED  
IN 1980 AND FOUND TO BE UP-TO-DATE IN ALL MAJOR  
FEATURES.



ÉTABLI PAR LA DIRECTION DES LEVES ET DE LA  
CARTOGRAPHIE, MINISTÈRE DE L'ÉNERGIE, DES  
MINES ET DES RESSOURCES, OTTAWA, EN 1977.  
RENSEIGNEMENTS À JOUR EN 1983.

CES CARTES SONT EN VENTE AU BUREAU DES CARTES  
DU CANADA, MINISTÈRE DE L'ÉNERGIE, DES MINES ET  
DES RESSOURCES, OTTAWA, OU CHEZ LE VENDEUR  
LE PLUS PRÈS.

© CANADA 1977. TOUS DROITS RÉSERVÉS

ON A COMPARÉ CETTE CARTE AUX IMAGES PRISES PAR SATELLITE EN 1980. NOUS  
AVONS CONSTATÉ QUE TOUTES SES CARACTÉRISTIQUES PRINCIPALES ÉTAIENT  
À JOUR.