

ROADS AND RELATED FEATURES

HARD SURFACE, ALL WEATHER

LOOSE SURFACE

CART TRACK, WINTER ROAD OR ROAD UNDER CONSTRUCTION

TRAIL, CUT LINE, PORTAGE

BUILT-UP AREA

RAILWAY, SIDING, STATION, STOP

BRIDGE

SEAPLANE BASE, ANCHORAGE

LANDMARK FEATURES

HOUSE, BARN

CHURCH, SCHOOL

POST OFFICE

HISTORICAL SITE

TOWERS: FIRE, RADIO

WELL: OIL, GAS

TANK: OIL, GASOLINE, WATER

TELEPHONE LINE

POWER TRANSMISSION LINE

MINE

CUTTING, EMBANKMENT

GRAVEL PIT

BOUNDARIES AND SURVEY CONTROL

INTERNATIONAL, PROVINCIAL, BOUNDARY MONUMENT

COUNTY, DISTRICT

TOWNSHIP, PARISH-SURVEYED

UNSURVEYED

TOWNSHIP, DLS - SURVEYED, UNSURVEYED

SECTION CORNERS

MUNICIPALITY

INDIAN RESERVE, PARK, ETC.

HORIZONTAL SURVEY POINT

BENCH MARK WITH ELEVATION

SPOT ELEVATION, PRECISE: LAND, WATER

DRAINAGE AND RELATED FEATURES

STREAM, SHORELINE: INDEFINITE

DIRECTION OF FLOW

LAKE, INTERMITTENT LAKE

INUNDATED LAND

MARSH, SWAMP (WOODED)

DRY RIVER BED WITH CHANNELS

SAND, ABOVE, IN WATER

STRING BOG

TUNDRA: PONDS, POLYGONS

RAPIDS, FALLS, RAPIDS

FORESHORE FLATS

ROCK

DAM

WHARF

DITCH

RELIEF FEATURES

CONTOURS

APPROXIMATE CONTOURS

DEPRESSION CONTOUR

SPOT ELEVATION, APPROXIMATE: LAND, WATER

ESKER

PINGO

SAND, SAND DUNES

PALSA BOG

WOODED AREA

CLEARED AREA

ROUTES ET OUVRAGES CONNEXES

SURFACE PAVÉE, TOUTES SAISONS

GRAVIER

CHEMIN DE TERRE, D'HIVER OU ROUTE EN CONSTRUCTION

SENTIER, PERCÉE, PORTAGE

AGGLOMÉRATION

CHEMIN DE FER, VOIE D'ÉVITEMENT, GARE, ARRÊT

POINT

HYDROAÉROPORT, MOULAGE

POINTS DE REPÈRE

MAISON, GRANGE

ÉGLISE, ÉCOLE

BUREAU DE POSTE

LIEU HISTORIQUE

TOURS: FEU, RADIO

PUITS: PÉTROLE, GAZ

RÉSÉROIR: PÉTROLE, ESSENCE, EAU

LIGNE TÉLÉPHONIQUE

LIGNE DE TRANSPORT D'ÉNERGIE

MINE

DÉBLAI, REMBLAI

GRAVIER

FRONTIÈRES ET POINTS DE RÉFÉRENCES

INTERNATIONALE, PROVINCIALE, BORNE FRONTIÈRE

COMTE, DISTRICT

CANTON, PAROISSE

NON ARPENTÉE

UNSURVEYÉ

TOWNSHIP, ATC-ARPENTÉE, NON ARPENTÉE

COINS DE SECTION

MUNICIPALITÉ

RÉSERVE INDIENNE, PARC, ETC.

REPÈRE PLANIMÉTRIQUE

REPÈRE DE NIVELLEMENT AVEC COTE

POINT COTE, PRÉCIS: SUR TERRE, SUR L'EAU

POINT COTE, IMPRÉCIS

DRAINAGE ET OUVRAGES CONNEXES

COURS D'EAU, RIVE, IMPRÉCISE

DIRECTION DU COURANT

LAC, LAC INTERMITTENT

TERRAIN INONDÉ

MARAIS, MARÉCAGE (BOISÉ)

LIT DE COURS D'EAU TARI AVEC CHENAUX

SABLE: AU DESSUS, DANS L'EAU

MARÉCAGE EN ENFILADE

TOUNDRA: ÉTANGS, SOLS POLYGONAUX

RAPIDES, CHUTES, RAPIDES

ESTRANS

ROCHE

BARRAGE

QUAI

FOSSÉ

RELIEF

COURBES DE NIVEAU

COURBES DE NIVEAU APPROXIMATIVES

COURBE DE CUVETTE

POINT COTÉ, APPROXIMATIF: SUR TERRE, SUR L'EAU

ESKER


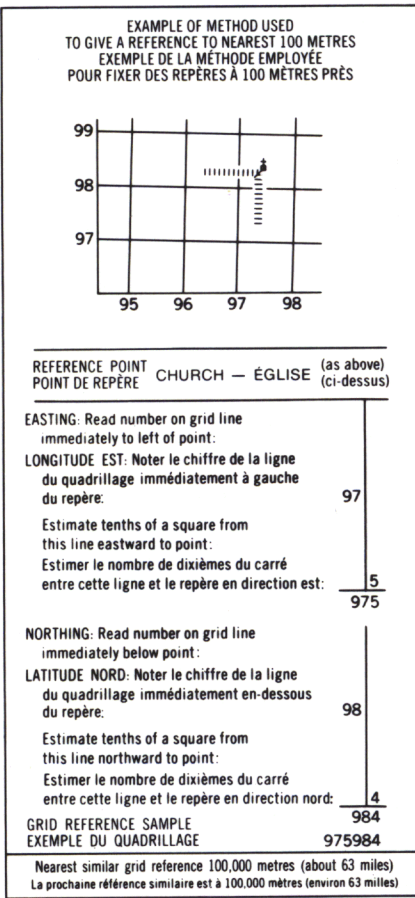
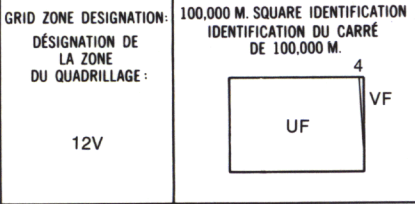
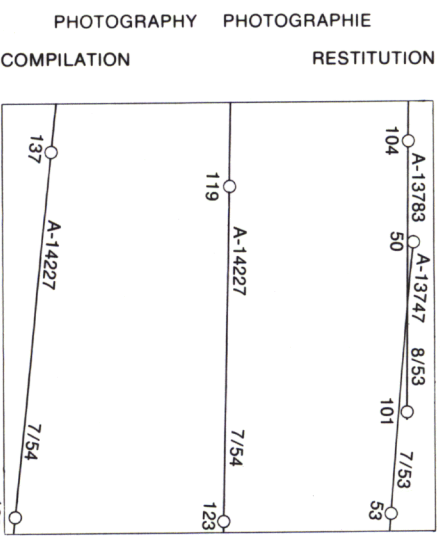
PINGO

SABLE, DUNES

PALSE

RÉGION BOISÉE

RÉGION DÉBOISÉE



85 P/12	85 P/11	85 P/10
85 P/5	85 P/6	85 P/7
85 P/4	85 P/3	85 P/2

ONE THOUSAND METRE  
UNIVERSAL TRANSVERSE MERCATOR GRID  
ZONE 12  
QUADRILLAGE DE MILLE MÈTRES  
UNIVERSAL TRANSVERSE DE MERCATOR

The 1975 MAGNETIC BEARING is 34°21' (611 miles)  
EAST OF GRID NORTH  
ANNUAL CHNAGE DECREASING 7.3'  
GRID NORTH is 2°01' (36 miles) WEST OF TRUE NORTH  
for centre of map.

Le REPÈRE MAGNÉTIQUE en 1975 est à 34°21' (611 miles)  
EST QU'UN DU QUADRILLAGE  
VARIATION ANNUELLE DECRÉOISSANTE 7.3'  
NORD DU QUADRILLAGE est 2°01' (36 miles) à l'ouest du  
NORD GÉOGRAPHIQUE au centre de la carte.

