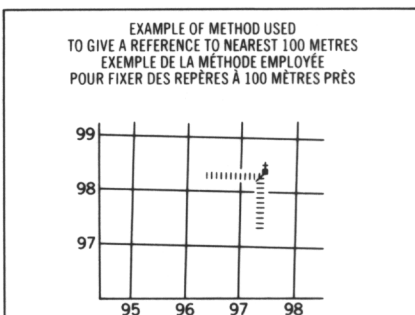
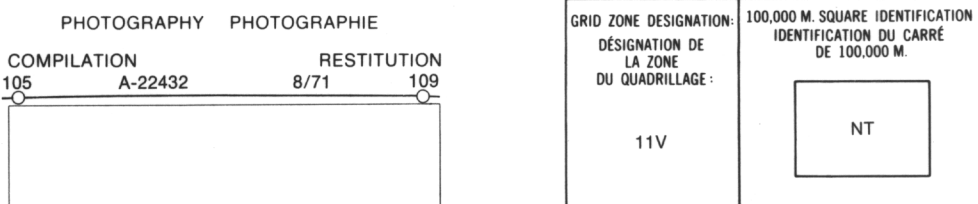
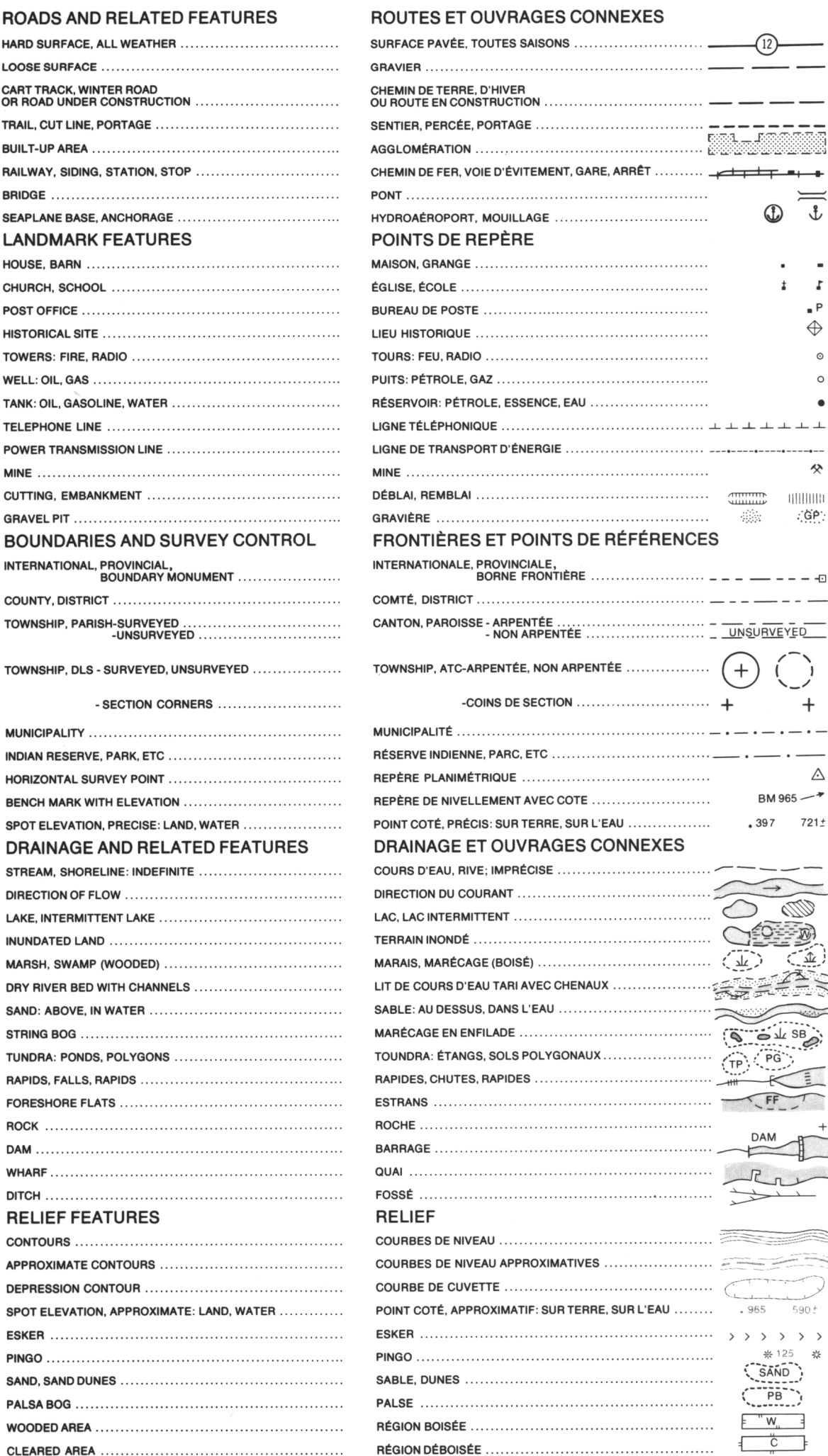


EDITION 1 85 C/9

Military users, refer to this map as: Référence de la carte pour usage militaire:	SERIES A 701 MAP 85 C/9 EDITION 1 MCE	SÉRIE CARTE ÉDITION
--	---	---------------------------



REFERENCE POINT POINT DE REPÈRE	CHURCH — EGLISE	(as above) (ci-dessus)
EASTING: Read number on grid line immediately to left of point.		
LONGITUDE EST: Note le chiffre de la ligne du quadrillage immédiatement à gauche du point.	97	
Estimate tens of a square from this line eastward to point.		
Estimer le nombre de dizaines du carré entre cette ligne et le repère en direction est.	5	
	975	
NORTHING: Read number on grid line immediately below point.		
ATTITUDE NORD: Note le chiffre de la ligne du quadrillage immédiatement en-dessous du point.	98	
Estimate tens of a square from this line northward to point.		
Estimer le nombre de dizaines du carré entre cette ligne et le repère en direction nord.	4	
GRID REFERENCE SAMPLE	975984	
GRID REFERENCE SAMPLE	975984	
Nearest sound range 100 kilometres (about 63 miles)		
La prochaine référence sonar est à 100 kilomètres (environ 63 milles)		

85 C/15	85 C/16	85 B/13
85 C/10	85 C/9	85 B/12
85 C/7	85 C/8	85 B/5

**ONE THOUSAND METRE
UNIVERSAL TRANSVERSE MERCATOR GRID
ZONE 11
QUADRILLAGE DE MILLE MÈTRES
UNIVERSEL TRANSVERSE DE MERCATOR**

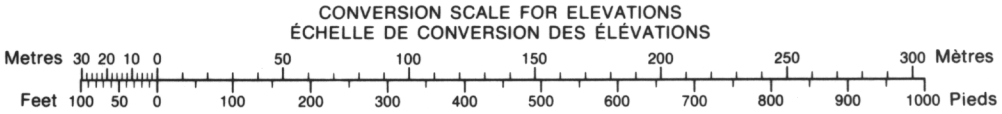
The 1976 MAGNETIC BEARING is 30°00' (533 miles)
EAST of GRID NORTH.

ANNUAL CHANGE DECREASING 7.6'

GRID NORTH is 0°39' (12 miles) EAST of TRUE NORTH
for centre of map.

Le RÉPÈRE MAGNÉTIQUE en 1976 est à 30°00' (533 miles)
EST du NORD DU QUADRILLAGE.

VARIAISON ANNUELLE DÉCROISSANTE 7.6'



PRODUCED BY THE SURVEYS AND MAPPING BRANCH,
DEPARTMENT OF ENERGY, MINES AND RESOURCES.
OTTAWA, 1975. INFORMATION CURRENT AS OF 1971.

COPIES MAY BE OBTAINED FROM THE CANADA MAP OFFICE,
DEPARTMENT OF ENERGY, MINES AND RESOURCES, OTTAWA,
OR YOUR NEAREST MAP DEALER.


© CANADA COPYRIGHTS RESERVED 1975.

ELEVATIONS IN METRES ABOVE MEAN SEA LEVEL
CONTOUR INTERVAL 10 METRES

NORTH AMERICAN DATUM 1927
TRANSVERSE MERCATOR PROJECTION

DISTRICT OF MACKENZIE
NORTHWEST TERRITORIES

Scale 1:50,000 Échelle



ÉLÉVATIONS EN MÈTRES AU-DESSUS DU NIVEAU MOYEN DE LA MER
ÉQUIDISTANCE DES COURBES 10 MÈTRES

SYSTÈME DE RÉFÉRENCE GÉODÉSIQUE NORD-AMÉRICAIN 1927
PROJECTION TRANSVERSE DE MERCATOR

ÉTABLIE PAR LA DIRECTION DES LEVÉS ET DE LA
CARTOGRAPHIE, MINISTÈRE DE L'ÉNERGIE, DES
MINES ET DES RESSOURCES, OTTAWA, EN 1975.
RENSEIGNEMENTS À JOUR EN 1971.

CES CARTES SONT EN VENTE AU BUREAU DES CARTES
DU CANADA, MINISTÈRE DE L'ÉNERGIE, DES MINES ET
DES RESSOURCES, OTTAWA, OU CHEZ LE VENDEUR
LE PLUS PRÈS.

© CANADA 1975. TOUS DROITS RÉSERVÉS

© CANADA 1975, TOUS DROITS RÉSERVÉS

PROVISIONAL PRINT IMPRESSION PROVISOIRE

85 C/9
EDITION 1