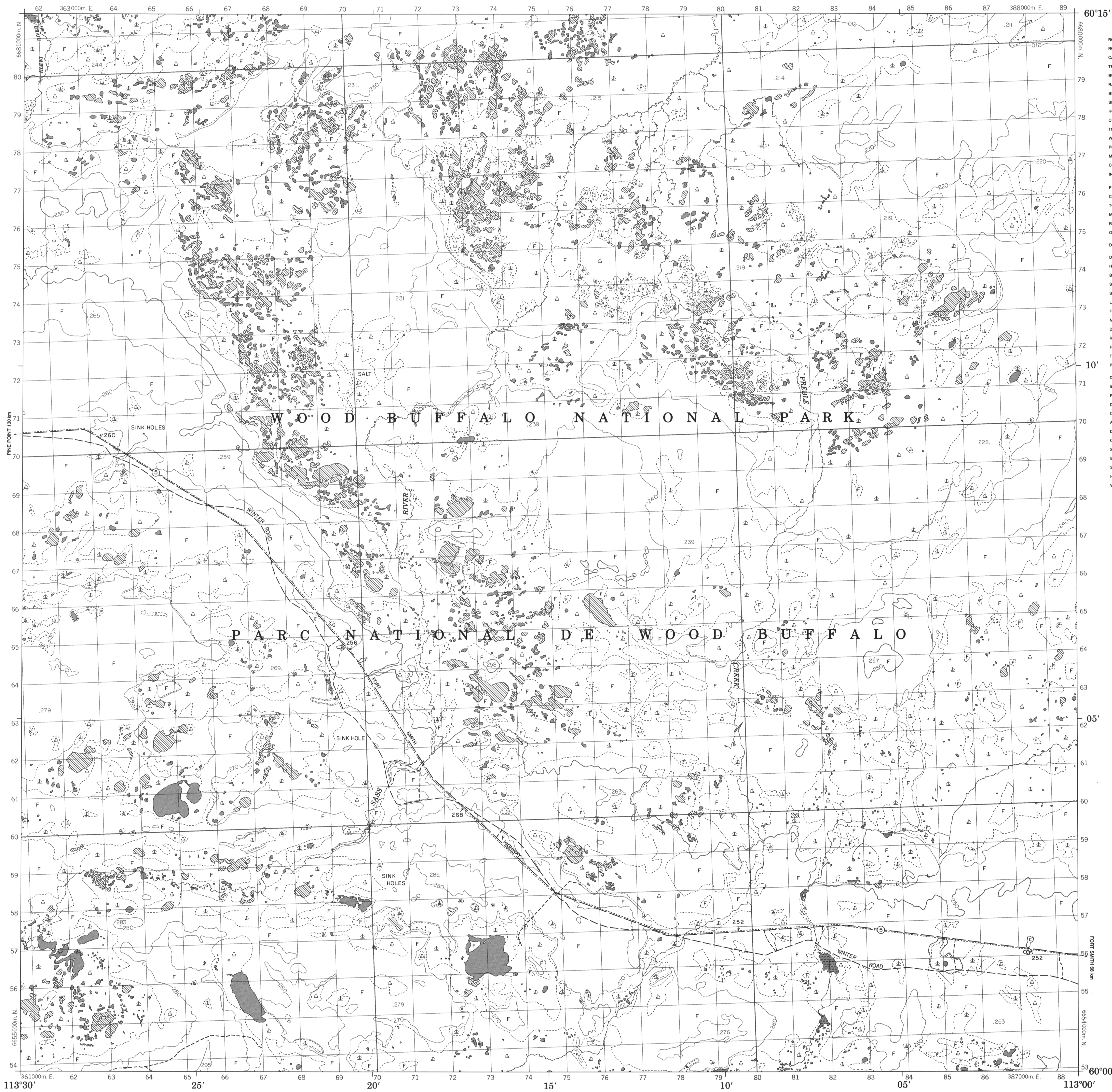
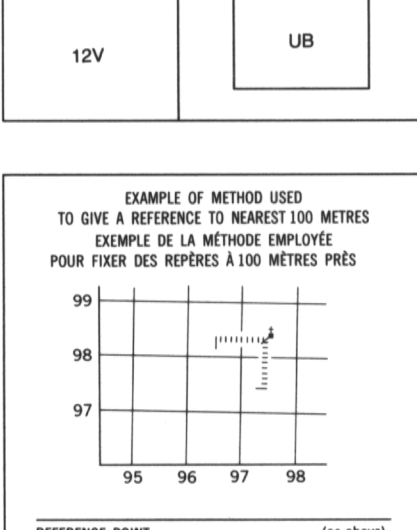
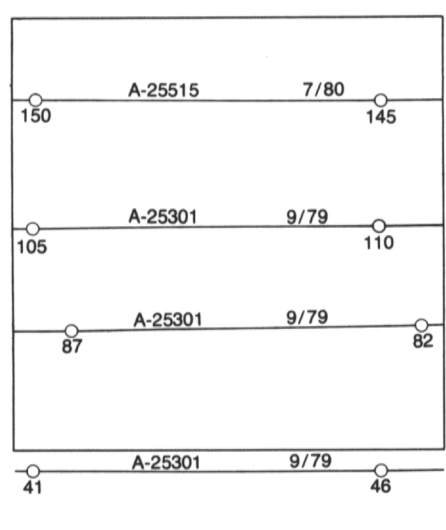
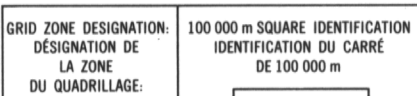



Military users, refer to this map as:	SERIES A 701	SÉRIE
Référence de cette carte pour usage militaire:	MAP 85 A/3	CARTE
	EDITION 1 MCE	ÉDITION



ROAD, HARD SURFACE, ALL WEATHER		ROUTE, SURFACE DURÉE, TOUTES SAISONS
ROAD, LOOSE SURFACE		ROUTE, SURFACE DE GRAVIER
CART TRACK, WINTER ROAD		CHEMIN DE CHARROL, ROUTE D'HIVER
TRAIL, CUT LINE, PORTAGE		SENTIER, PERCÉE OU PORTAGE
BUILT-UP AREA		AGGLOMÉRATION
RAILWAY, SIDING, STATION, STOP		CHEMIN DE FER, VOIE D'ÉVÈTEMENT, STATION, ARRÊT
BRIDGE		PONT
SEAPLANE BASE, SEAPLANE ANCHORAGE		BASE D'HYDRAVIONS; ANCRAGE D'HYDRAVIONS
HOUSE; BARN		MAISON; GRANGER
CHURCH; SCHOOL; POST OFFICE		ÉGLISE; ÉCOLE; BUREAU DE POSTES
TOWER; FIRE, COMMUNICATION		TOUR; FEU; COMMUNICATION
WELL; OIL, GAS, TANK; WATER		PUITS; PÉTROLE, GAZ, RESERVOIR; EAU
POWER TRANSMISSION LINE		LIGNE DE TRANSPORT D'ÉNERGIE
MINE, GRAVEL PIT		MINE; CARRIÈRE DE GRAVIER
CUTTING, EMBANKMENT		DÉBLAI; REMBLAI
INTERNATIONAL, PROVINCIAL, BOUNDARY WITH MONUMENT		FRONTIÈRE INTERNATIONALE, LIMITES PROVINCIALES AVEC MONUMENT
PROVINCIAL BOUNDARY, UNSURVEYED		FRONTIÈRE PROVINCIALE, NON ARPENTÉE
COUNTY, DISTRICT BOUNDARY		LIMITÉ DE COMTE OU DE DISTRICT
TOWNSHIP, PARISH BOUNDARY		LIMITÉ DE CANTON, DE PAROISSIE
MUNICIPALITY BOUNDARY		LIMITÉ DE MUNICIPALITÉ
RESERVE, SANCTUARY, PARK, ETC. BOUNDARY		LIMITÉ DE RÉSERVE, SANCTUAIRES, PARCS, ETC.
OUTLINED LANDMARK AREA, BOUNDARY APPROXIMATE, ETC.		LIMITÉ DE SURFACE REPÉRÉE, LIMITÉ APPROXIMATIVE, ETC.
D.L.S. TOWNSHIP CORNER: SURVEYED, UNSURVEYED		COIN DE CANTON (A.T.C.): ARPENTÉ, NON ARPENTÉ
D.L.S. SECTION CORNERS		COINS DE SECTION (A.T.C.)
HORIZONTAL CONTROL POINT		POINT DE CONTRÔLE PLANIMÉTRIQUE
BENCH MARK WITH ELEVATION		REPÈRE DE NIVELLEMENT AVEC COTE
SPOT ELEVATION, PRECISE		POINT COTE, PRÉCIS
STREAM OR SHORELINE: INDOPINTE		COURS D'EAU OU RIVE: IMPRÉCIS
LAKE; INTERMITTENT LAKES		LAC; LACS INTERMITTENTS
FLOODED LAND		TERRAIN INONDÉ
MARSH; SWAMP (WOODED); STRING BOG		MARAIS; BOISÉ MARÉCAGEUX; FONDRIÈRE À FLEUVE
DRY RIVER BED WITH CHANNELS		LIT DE RIVIÈRE ASSÉCHÉ AVEC CHENAUX
RAPIDS; FALLS; RAPIDS		RAPIDES; CHUTES; RAPIDES
FRESHWATER FLATS, SAND IN WATER, ROCKS		ESTRAIRS, SABLES SOUS L'EAU; ROCHERS
TUNDRA; LAKES IN TUNDRA; POLYGONS		TOUNDRA; LACS IN TUNDRA; POLYGONES DE TOUNDRA
PALSA BOG		FONDRIÈRE DE PALS
DAM, WHARF		BARRAGE; QUAI
ICEFIELD (GLACIER); MORANE		CHAMP DE GLACE (GLACIER); MORAIN
PINGO		FOSSÉ
DITCH		COURESS DE FOSSÉ
CONTOURS		COURBES DE NIVEAU APPROXIMATIVE
APPROXIMATE CONTOUR		COURBE DE CUVEVET
DEPRESSION CONTOUR		FALAIS
CLIFF		POINT COTE, APPROXIMATIF: SUR TERRE, SUR L'EAU
SPOT ELEVATION, APPROXIMATE: LAND, WATER		ESKE
SAND, SAND DUNES, RAISED BEACHES		SABLE, DUNES DE SABLE, PLACES SABLEES
HISTORIC SITE		LIEU HISTORIQUE
WOODED AREA, FOREST, CLEARED AREA		SURFACE BOISÉE, FORÊT; ESPACE DÉBOISÉ, CLAIRIÈRE

SALT SEL
SINK HOLES AVENS



REFERENCE POINT	CHURCH - EGLISE	(in metres) (à distance)
EASTING: Read number on grid line immediately to left of point.		
ABSCISSE: Note le chiffre de la ligne du quadrillage immédiatement à gauche du repère.	97	
Estimate tenths of a square from this line eastward to point.		
Estimer le nombre de dixièmes du carré entre cette ligne et la repère en direction est:		<u>15</u>
		97.5
NORTHING: Read number on grid line immediately below point.		
ORDONNÉE: Note le chiffre de la ligne du quadrillage immédiatement en dessous du repère.	98	
Estimate tenths of a square from this line northward to point.		
Estimer le nombre de dixièmes du carré entre cette ligne et la repère en direction nord:		<u>4</u>
GRID REFERENCE		98.4
REFERENCE AU QUADRILLAGE:		97.598.4
Nearest smallest grid reference 100,000 metres		
La prochaine référence similaire est 1 000 000 mètres		

ONE THOUSAND METRE
UNIVERSAL TRANSVERSE MERCATOR GRID
ZONE 12
QUADRILLAGE DE MILLE MÈTRES
TRANSVERSE UNIVERSEL DE MERCATOR

85 A/5	85 A/6	85 A/7
85 A/4	85 A/3	85 A/2
84 P/13	84 P/14	84 P/15

The 1963 MAGNETIC BEARING is 27°24' (487 mls)
EAST of GRID NORTH.
ANNUAL CHANGE DECREASING 15.4'
GRID NORTH is 1°57' (35 mls) WEST of TRUE NORTH
for centre of map.

Le REPÈRE MAGNÉTIQUE en 1963 est à 27°24' (487 ml)
à l'EST du NORD du QUADRILLAGE.
VARIATION ANNUELLE DÉCROISSANTE 15,4'

Le NORD du QUADRILLAGE en 1963 est à 1°57' (35 mls) à l'OU
du NORD GÉOGRAPHIQUE au centre de la carte.

INSPECTION OF THIS MAP USING 1986 SATELLITE DATA
REVEALED NO CHANGES IN MAJOR HYDROGRAPHIC OR COSM
STRUCTURED FEATURES.

UNE VÉRIFICATION DE CETTE CARTE AU MOYEN D'IMAGES
SATELLITE DE 1986 N'A MONTRÉ AUCUN CHANGEMENT EN
LES ÉLÉMENTS HYDROGRAPHIQUES OU
COSMOS. LES ÉLÉMENTS RAPPORTÉS (CONSTRUCTIONS) D'IMPORTANCE

CONVERSION SCALE FOR ELEVATIONS
ECHELLE DE CONVERSION DES ALTITUDES

Meters 20 30 10 0 50 100 150 200 250 300 Mètres
Feet 60 90 30 0 150 300 450 600 750 900 1050 Pieds

PRODUCED BY THE SURVEYS AND MAPPING BRANCH,
DEPARTMENT OF ENERGY, MINES AND RESOURCES,
OTTAWA. CULTURE CHECK 1983. PUBLISHED IN 1984.

COPIES MAY BE OBTAINED FROM THE CANADA MAP OFFICE,
DEPARTMENT OF ENERGY, MINES AND RESOURCES, OTTAWA,
OR YOUR NEAREST MAP DEALER.

© 1984 HER MAJESTY THE QUEEN IN RIGHT OF CANADA.
DEPARTMENT OF ENERGY, MINES AND RESOURCES.

ELEVATIONS IN METRES ABOVE MEAN SEA LEVEL
CONTOUR INTERVAL 10 METRES
NORTH AMERICAN DATUM 1927
TRANSVERSE MERCATOR PROJECTION

INFORMATION CONCERNING BENCH MARKS AND HORIZONTAL SURVEY MONUMENTS CAN BE OBTAINED FROM GEODETIC SURVEY, SURVEYS AND MAPPING BRANCH OTTAWA.

PREBLE CREEK
DISTRICT OF MACKENZIE DISTRICT DE MACKENZIE
NORTHWEST TERRITORIES TERRITOIRES DU NORD-OUEST

ALTITUDES EN MÈTRES
ÉQUIDISTANCE DES COURBES 10 MÈTRES
SYSTÈME DE RÉFÉRENCE GÉODÉSIQUE NORD-AMÉRICAIN 1927
PROJECTION TRANSVERSE DE MERCATOR

POUR TOUT RENSEIGNEMENT CONCERNANT LES REPÈRES
ET BORNES ALTIMÉTRIQUES, S'ADRESSER AUX LEVÉS
GÉODÉSIQUES, DIRECTION DES LEVÉS ET DE LA CARTO-
GRAPHIE, OTTAWA.

ÉTABLI PAR LA DIRECTION DES LEVÉS ET DE LA CARTOGRAPHIE
MINISTÈRE DE L'ÉNERGIE, DES MINES ET DES RESSOURCES
OTTAWA, VÉRIFICATION DES OUVRAGES EN 1983. PUBLIÉE EN
1984.

CES CARTES SONT EN VENTE AU BUREAU DES CARTES DU
CANADA, MINISTÈRE DE L'ÉNERGIE, DES MINES ET DES RESSOURCES,
OTTAWA, OU CHEZ LE VENDEUR LE PLUS PRÈS.

© 1984. SA MAJESTÉ LA REINE DU CHEF DU CANADA.
MINISTÈRE DE L'ÉNERGIE, DES MINES ET DES RESSOURCES

PREBLE CREEK
85 A/3
EDITION 1 ÉDITION

EDITION 1 ÉDITION

Energy, Mines and
Resources Canada

**Énergie, Mines et
Ressources Canada**