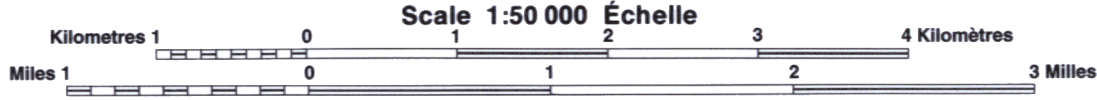



PRODUCED BY THE CANADA CENTRE FOR MAPPING, NATURAL RESOURCES CANADA, INFORMATION CURRENT AS OF 1994. PUBLISHED 1996. © 1996, HER MAJESTY THE QUEEN IN RIGHT OF CANADA.

We welcome your comments. Just phone us at 1-800-465-MAPS.

Roads: vehicle track, trail, cut line or portage, service, private or portage. Routes: chemin de terre, service, privé ou portage. FOR COMPLETE REFERENCE SEE REVERSE SIDE. POUR UNE LECTURE COMPLÈTE DES SIGNES, VOIR AU VERSO.



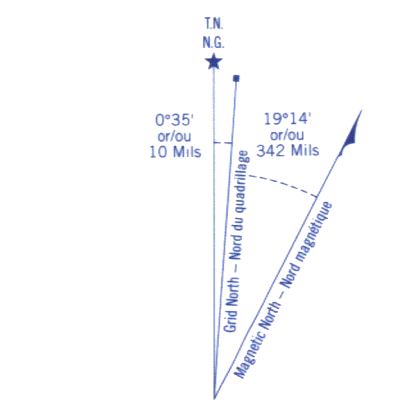
SIFFLEUR RIVER ALBERTA WEST OF FIFTH MERIDIAN OUEST DU CINQUIÈME MÉRIDIEN



ÉTABLI PAR LE CENTRE CANADIEN DE CARTOGRAPHIE, RESSOURCES NATURELLES CANADA, RENSEIGNEMENTS À JOUR EN 1994. PUBLIÉE EN 1996. © 1996, SA MAJESTÉ LA REINE DU CHEF DU CANADA.


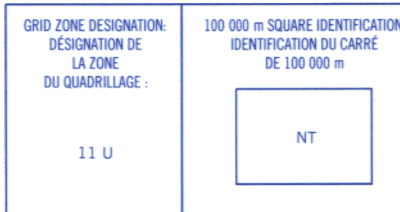
Nous apprécions vos commentaires. Téléphonnez-nous au 1-800-465-6277.

Military units, refer to this map as: MAP 82 N/16 CARTE Référence de cette carte pour usage militaire ÉDITION 3 MCE ÉDITION

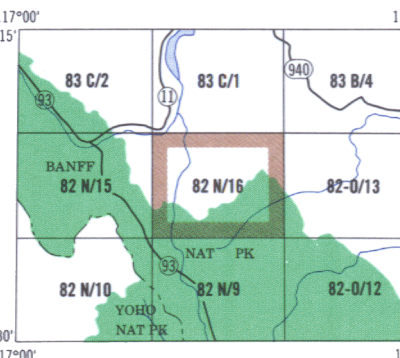


Use diagram only to obtain numerical values APPROXIMATELY. NEAR DECLINATION 1.5° FOR CENTRE OF MAP. Annual change decreasing 1.5". N'utiliser le diagramme que pour obtenir les valeurs numériques APPROXIMATIVEMENT. PRÈS DÉCLINAISON MOYENNE APPROXIMATIVE AU CENTRE DE LA CARTE EN 1996. Variation annuelle décroissante 1.5".

ONE THOUSAND METRE UNIVERSAL TRANSVERSE MERCATOR GRID ZONE 11 QUADRILLAGE UNIVERSAL TRANSVERSE DE MERCATOR DE MILLE MÈTRES



REFERENCE POINT: CHURCH - EGLISE. EASTING: Road number on grid line immediately to left of point. NORTING: Road number on grid line immediately below point. GRID REFERENCE: 98 97 96 95 94 93 92 91 90 89 88 87 86 85 84 83 82 81 80 79 78 77 76 75 74 73 72 71 70 69 68 67 66 65 64 63 62 61 60 59 58 57 56 55 54 53 52 51 50 49 48 47 46 45 44 43 42 41 40 39 38 37 36 35 34 33 32 31 30 29 28 27 26 25 24 23 22 21 20 19 18 17 16 15 14 13 12 11 10 9 8 7 6 5 4 3 2 1 0.



LOCAL DEALER DÉTAILLANT LOCAL

