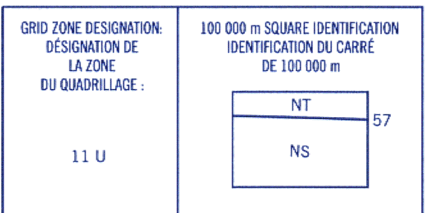


Les diagrammes et les données numériques indiquent les coordonnées géographiques pour le centre de la carte.  
Les données numériques indiquent les coordonnées géographiques pour le centre de la carte.  
Utiliser le diagramme pour obtenir les valeurs numériques des coordonnées géographiques pour le centre de la carte en 1984.  
Utiliser le diagramme pour obtenir les valeurs numériques des coordonnées géographiques pour le centre de la carte en 1984.

ONE THOUSAND METRE  
UNIVERSAL TRANSVERSE MERCATOR GRID  
ZONE 11  
QUADRILLAGE UNIVERSEL TRANSVERSE DE MERCATOR  
DE MILLE MÈTRES

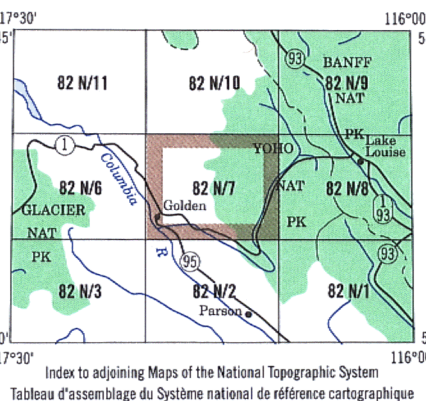


EXAMPLE OF METHOD USED TO OBTAIN REFERENCE TO MAPS IN METERS  
EXEMPLE DE LA MÉTHODE EMPLOYÉE POUR OBTENIR LES RÉFÉRENCES À UN MÈTRE PRÈS


RETRIEVED POINT: CHURCH - ÉGLISE  
POINT DE RÉFÉRENCE: CHURCH - ÉGLISE

EASTING: Road number on grid line immediately to left of point.  
NORTHING: Road number on grid line immediately below point.  
EASTING: Numéro de la ligne de quadrillage immédiatement à gauche du point.  
NORTHING: Numéro de la ligne de quadrillage immédiatement en dessous du point.

GRID REFERENCE: 97 08  
RÉFÉRENCE AU QUADRILLAGE: 97 08



LOCAL DEALER DÉTAILLANT LOC



GOLDEN  
82 N/7  
SCALE / ÉCHELLE 1:50 000



SOURCES:  
Geomatics Survey Division  
Bench marks, horizontal survey measurements and coordinate conversion

SOURCES:  
Division des levés géodésiques  
Repères de nivellement, bornes altimétriques et conversion de coordonnées

PRODUCED BY THE CANADA CENTRE FOR MAPPING  
NATIONAL HYDROGRAPHIC CANADA INFORMATION CURRENT AS OF 1984 PUBLISHED IN 1984  
COPIES MAY BE OBTAINED FROM THE CANADA MAP OFFICE, OTTAWA, OR YOUR NEAREST MAP DEALER.  
© 1986, HER MAJESTY THE QUEEN IN RIGHT OF CANADA.

We welcome your comments.  
Just phone us at 1-800-465-MAPS.  
Digital topographic data is also available for this region. For more information, phone us at 1-800-661-2638.

GOLDEN  
KOOTENAY LAND DISTRICT  
BRITISH COLUMBIA COLOMBIE-BRITANNIQUE  
Scale 1:50 000 Échelle

CONVERSION SCALE FOR ELEVATIONS  
ÉCHELLE DE CONVERSION DES ALTITUDES  
CONTOUR INTERVAL 40 METRES  
Elevations in Metres above Mean Sea Level  
PROJECTION TRANSVERSE DE MERCATOR  
Système de référence géodésique nord-américain, 1983  
PROJECTION TRANSVERSE DE MERCATOR  
Système de référence géodésique nord-américain, 1983

Nous apprécions vos commentaires.  
Téléphonez-nous au 1-800-465-6277.  
Des données topographiques numériques sont aussi disponibles pour cette région.  
Pour plus de renseignements, téléphonez-nous au 1-800-661-BNDT.