

PRODUCED BY THE CENTRE FOR TOPOGRAPHIC INFORMATION  
NATURAL RESOURCES CANADA / INFORMATION COURANTE À  
1991 / 1991  
CURRENT AS OF 1991 / 1991  
FOR ALL COMMENTS OR QUESTIONS CONCERNING MAPS,  
PLEASE CALL 1-800-465-6977.  
FOR ALL QUESTIONS CONCERNING DIGITAL DATA, PLEASE CALL  
1-800-461-2638.

**SOURCES:**  
Geomatics Survey Division  
Data source: horizontal survey measurements and  
coordinate conversion

**ROADS:**  
hard surface: .....  
faint surface: .....  
road or railroad surface, all weather: .....  
road surface, dry weather: .....  
stream/crossed road: .....  
vertical track: .....  
trail, cut line or cartage: .....

**ROUTES:**  
roadway: .....  
roadway: .....  
roadway: .....  
roadway: .....  
roadway: .....  
roadway: .....  
roadway: .....

**CRANBROOK**  
KOOTENAY LAND DISTRICT  
BRITISH COLUMBIA / COLOMBIE BRITANNIQUE  
Scale 1:50 000 Échelle  
Kilomètres 1 0 1 2 3 4 Kilomètres  
Miles 1 0 1 2 3 Miles

**CONVERSION SCALE FOR ELEVATIONS**  
Mètres 0 20 10 0 100 200 300 400 500  
Feet 100 50 0 100 200 300 400 500  
Elevations in Meters above Mean Sea Level  
TRANSVERSE MERCATOR PROJECTION  
North American Datum 1983  
Coordinate Conversion NAD 83 (EPSG 84) to NAD 27  
Mean Values for this map  
Geographic: Latitude = 49° 01' 31" N  
Longitude = 113° 01' 31" W  
Magnetic: declination = 12.4° E  
Grid: Contour = 40 m

**ÉCHELLE DE CONVERSION DES ALTITUDES**  
Mètres 0 20 10 0 100 200 300 400 500  
Feet 100 50 0 100 200 300 400 500  
Altitudes en mètres  
PROJECTION TRANSVERSE DE MERIDIAN  
Système de référence géodésique nord-américain 1983  
Conversion des coordonnées NAD 83 (EPSG 84) à NAD 27  
Valeurs moyennes pour cette carte  
Géographique: Latitude = 49° 01' 31" N  
Longitude = 113° 01' 31" W  
Magnétique: déclinaison = 12,4° E  
Quadrillage: Contour = 40 m

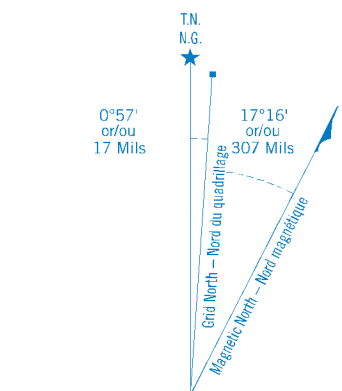
**SOURCES:**  
Division des levés géodésiques  
Réseaux de nivellement, données altimétriques  
et conversion de coordonnées

**ÉTABLI PAR LE CENTRE D'INFORMATION TOPOGRAPHIQUE  
RESSOURCES NATURELLES CANADA / RENSEIGNEMENTS À JOUR EN  
1991 / 1991  
POUR TOUT COMMENTAIRE OU TOUTE QUESTION CONCERNANT  
LES CARTES, S.V.P. TÉLÉPHONER AU 1-800-465-6977.  
POUR TOUTE QUESTION CONCERNANT LES DONNÉES  
NUMÉRIQUES, PRIÈRE DE TÉLÉPHONER AU 1-800-461-2638.**

© 1998, SA MAJESTÉ LA REINE DU CHEF DU CANADA.

**Natural Resources Canada**    **Ressources naturelles Canada**

Military users, refer to this map as: **SERIES A 721** **SÉRIE MAP 82 G/12** **CARTE**  
Reference of this map as: **EDITION 4** **ÉDITION**

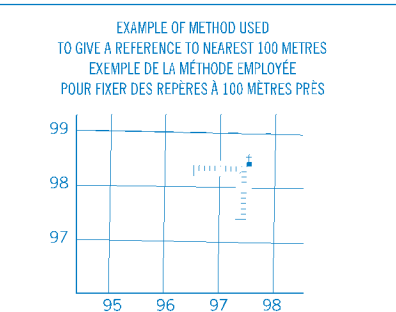


This diagram shows the difference between true north and magnetic north. The difference is approximately 17.16° at the center of the map. The difference is approximately 17.16° at the center of the map.

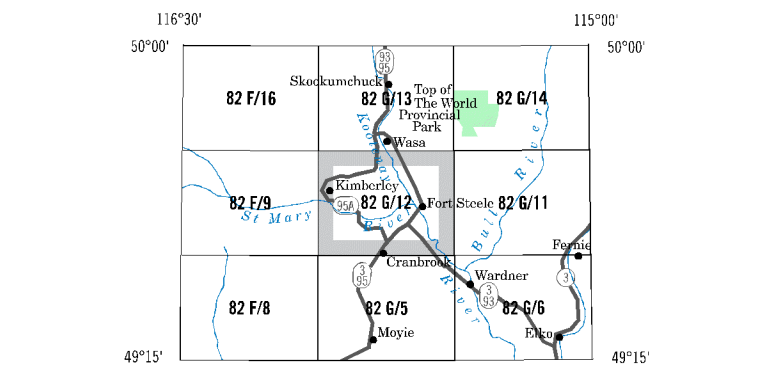
Worth noting is that the difference between true north and magnetic north is approximately 17.16° at the center of the map. The difference is approximately 17.16° at the center of the map.

**ONE THOUSAND METRE**  
UNIVERSAL TRANSVERSE MERCATOR GRID  
**ZONE 11**  
QUADRANGLE UNIVERSAL TRANSVERSE DE MERIDIAN  
DE MILLE MÈTRES

GRID ZONE DESIGNATION	100 000 m SQUARE IDENTIFICATION
82 G/12	NR PR
82 G/12	NQ PO



**REFERENCE POINT**  
POINT DE REPÈRE  
CHURCH - ÉGLISE  
Easting: 797984  
Northing: 97984  
Magnetic declination: 12.4° E  
Magnetic declination: 12.4° E



**LOCAL DEALER**  
**DÉTAILANT LOCAL**

**CRANBROOK**  
82 G/12  
SCALE 1:50 000 ÉCHELLE

**82 G/12**  
EDITION 4 ÉDITION