



Produced by the SURVEYS AND MAPPING BRANCH, DEPARTMENT OF ENERGY, MINES AND RESOURCES. Copied from the original map issued in 1976 and revised in 1980. The original map was prepared by the SURVEYS AND MAPPING BRANCH, MINISTRY OF ENVIRONMENT, BRITISH COLUMBIA. Culture check 1979. Published in 1980.

Copies may be obtained from the Canada Map Office, Department of Energy, Mines and Resources, Ottawa, or your nearest map dealer.

For COMPLETE REFERENCE SEE REVERSE SIDE

FOR A COMPLETE LIST OF SIGNS, SEE REVERSE SIDE

GRASSY MOUNTAIN
KOOTENAY LAND DISTRICT
BRITISH COLUMBIA
Scale 1:50 000 Échelle

Roads:
loose or stabilized surface, all weather: gravier, aggloméré, toute saison
loose surface, dry weather: de gravier, temps sec
unclassified streets: rues hors classe
can track: de terre
trail, cut line or portage: sentier, percée ou portage

CONVERSION SCALE FOR ELEVATIONS
Metres 100 0 1000 2000 3000 4000 Mètres
Feet 100 50 0 1000 2000 3000 4000 Pieds

COUNTY INTERVAL 100 FEET
Elevations in feet above Mean Sea Level
North American Datum 1927
Transverse Mercator Projection

Information concerning location and precise elevation of bench marks can be obtained by writing to the Geodetic Survey, Surveys and Mapping Branch, Ottawa.

On peut obtenir des renseignements sur le lieu et l'altitude exacte des repères de nivellement en écrivant au Levé géodésique, Direction des levés et de la cartographie, Ottawa.

CONVERSION SCALE FOR ELEVATIONS
Metres 100 0 1000 2000 3000 4000 Mètres
Feet 100 50 0 1000 2000 3000 4000 Pieds

ECHELLE DE CONVERSION DES ALTITUDES
Mètres 100 0 1000 2000 3000 4000 Mètres
Pieds 100 50 0 1000 2000 3000 4000 Pieds

Établi par la DIRECTION DES LEVÉS ET DE LA CARTOGRAPHIE, MINISTÈRE DE L'ÉNERGIE, DES MINES ET DES RESSOURCES. Mise à jour à l'aide de photographies aériennes prises en 1976, provenant de la DIRECTION DES LEVÉS ET DE LA CARTOGRAPHIE, MINISTÈRE DE L'ÉNERGIE, DES MINES ET DES RESSOURCES, OTTAWA. Révision des ouvrages en 1979. Publié en 1980.

Les cartes sont en vente au Bureau des Cartes du Canada, Ministère de l'Énergie, des Mines et des Ressources, Ottawa, ou chez le revendeur le plus près.

© 1980, Sa Majesté La Reine du Chef du Canada.
Ministères de l'Énergie, des Mines et des Ressources.

INDEX TO ADJOINING MAPS OF THE NATIONAL TOPOGRAPHIC SYSTEM

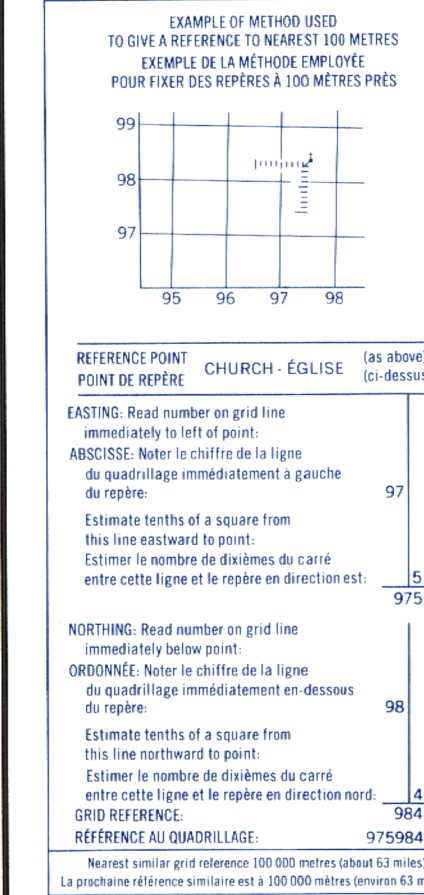
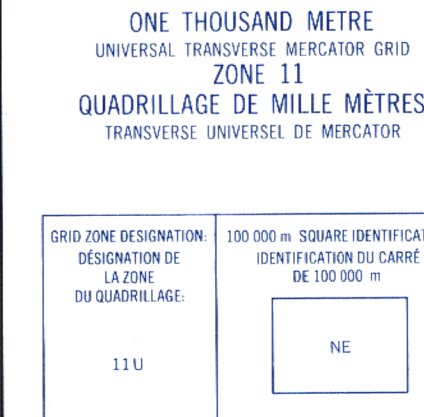
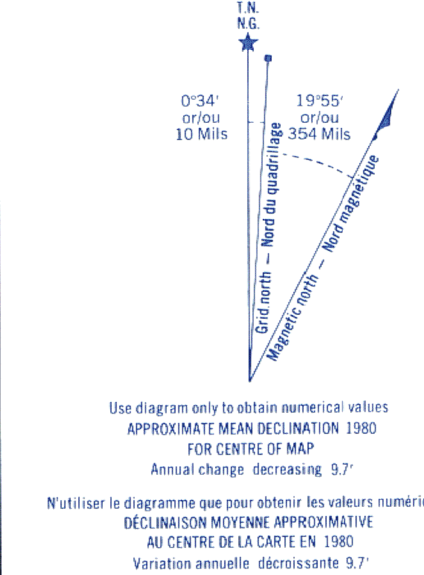
GRASSY MOUNTAIN
82 F/8
EDITION 3

Military users, refer to this map as: Références de cette carte pour usage militaire	MAP 82 F/8 CARTE	A 721 SÉRIE
	EDITION 3 MCE EDITION	

GLOSSARY	GLOSSAIRE
Airfield	Terrain d'aviation
Arise	Arrière
City Limits	Limites de ville
Customs	Douane
Ditch	Fossé
Dugout	Abrevoir
Dump	Dépoter
Filtration Plant	Licence de filtration
Gas	Gaz
Golf Course	Terrain de golf
Joint Vent	Ferrière
Kilo	Kilomètre
Landfill	Défilé de mine
Miner Waste	Débris de mine
Oil Wells	Puits de pétrole
Park	Parc
Risk	Palanque
Senior Citizens Home	Foyer de la vieillesse
Shed	Stable de la vieillesse
String Bag	Fondrière à filaments
Surveyed Line	Ligne arpentée
Tank	Reservoir
Water	Eau
Water Road	Chemin d'eau

For a complete glossary see reverse side
Pour un glossaire complet, voir au verso

ABBREVIATIONS	ABRÉVIATIONS
Aband	Abandonné
C	Cimetière
CO	Comté
E	Élevateur
Fy	Ferry
IR	Indian Reserve
H	Hospital
L	Lake
Micro	Micro-onde
Mun	Municipality
P	Post Office
PH	Power House
RCMP	Royal Canadian Mounted Police
Res	Reservoir
Trans Sta	Transformer Station
TLS	Tree Farm Licence



REFERENCE POINT	CHURCH - ÉGLISE	(at above)	(ci-dessus)
EASTING: Road number on grid line immediately to left of point			
ABSCISSA: Note the chiffre de la ligne de point (illegible) immédiatement à gauche du point		97	
Estimate tenth of a square from this line eastward to point			
Estimer le nombre de dixièmes du carré entre cette ligne et le repère en direction est		97	
NORTHING: Road number on grid line immediately below point			
ORDONNÉE: Note the chiffre de la ligne du quadrillage immédiatement en-dessous du point		98	
Estimate tenth of a square from this line northward to point			
Estimer le nombre de dixièmes du carré entre cette ligne et le repère en direction nord		98	
GRID REFERENCE			
REFERENCE AU QUADRILLAGE		975084	

Number within grid reference 100 000 metres (about 63 miles)
Le premier chiffre du repère 100 000 mètres (environ 63 milles)

TABLEAU D'ASSEMBLAGE DU SYSTÈME NATIONAL DE RÉFÉRENCE CARTOGRAPHIQUE			
11700	11700	11700	11700
82 F/10	82 F/8	82 G/12	
82 F/17	82 F/8	82 G/15	
82 F/12	82 F/1	82 G/4	
4900	4900	4900	4900