

METRIC/MÉTRIQUE

METRIC/MÉTRIQUE

77 H/5
(607000m. E.)

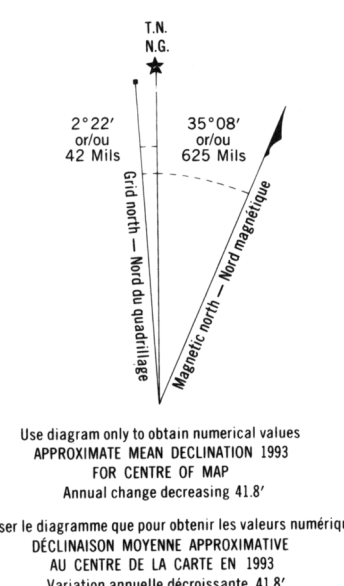
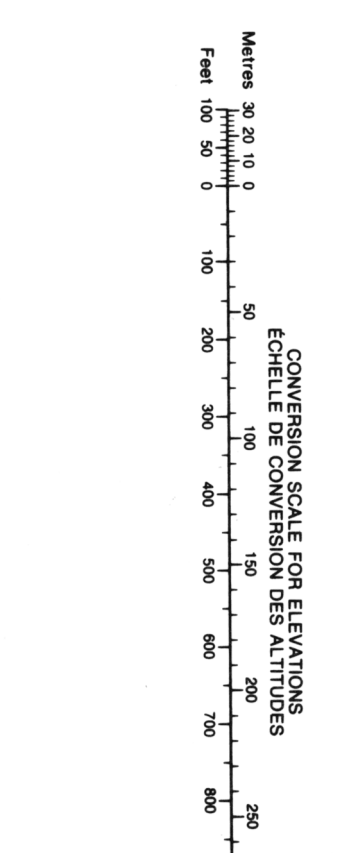
ÉDITION 1
(40) 77 H/5
(641000m. E.)

77 H/5
(641000m. E.)
ÉDITION 1 ÉDITION

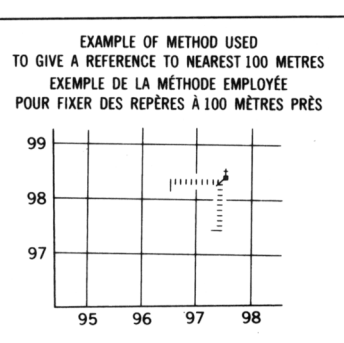
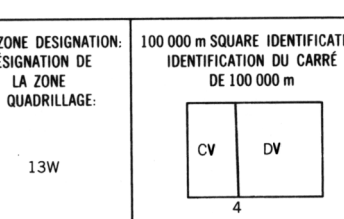
LEGEND - LÉGENDE

ROAD, HARD SURFACE	ROUTE, REVÊTEMENT DUR
ROAD, LOOSE SURFACE	ROUTE, SURFACE DE GRAVIER
CART TRACK, WINTER ROAD	CHEMIN DE TERRE, ROUTE D'HIVER
TRAIL, CUT LINE, PORTAGE	SENTIER, PERCÉE OU PORTAGE
BUILT-UP AREA	AGGLOMERATION
RAILWAY, SIDING, STATION	CHEMIN DE FER, VOIE D'ÉVITEMENT, STATION
BRIDGE	PONT
SEAPLANE BASE, SEAPLANE ANCHORAGE	BASE D'HYDROAVIONS, MOULAGE D'HYDROAVIONS
HOUSE, BARN	MAISON, GRANGE
CHURCH, SCHOOL	ÉGLISE, ÉCOLE
TOWER, LANDMARK OBJECT	TOUR, ÉLÉMENT-REPÈRE
WELL, OIL, GAS, TANK, WATER	Puits: PÉTROLE, GAZ, RÉSERVOIR: EAU
POWER TRANSMISSION LINE	LIGNE DE TRANSPORT D'ÉNERGIE
MINE, GRAVEL PIT	MINE, GRAVIERE
CUT, EMBANKMENT	DÉBLAI, REMBLAI
INTERNATIONAL, PROVINCIAL BOUNDARY WITH MONUMENT AND NUMBER	FRONTIÈRE INTERNATIONALE, LIMITES PROVINCIALES AVEC BORNE ET NUMÉRO
PROVINCIAL BOUNDARY, UNSURVEYED	LIMITÉ PROVINCIALE, NON APPRÉHÉ
COUNTY, DISTRICT BOUNDARY	LIMITÉ DE COMITÉ, DE DISTRICT
TOWNSHIP, PARISH BOUNDARY	LIMITÉ DE TOWNSHIP, DE PAROISSE
MUNICIPALITY BOUNDARY	LIMITÉ DE MUNICIPALITÉ
RESERVE, SANCTUARY, PARK, ETC. BOUNDARY	LIMITÉ DE RÉSERVES, SANCTUAIRES, PARCS, ETC.
OUTLINED LANDMARK AREA	LIMITÉ DE SURFACE REPÈRE
BOUNDARY APPROXIMATE	LIMITÉ APPROXIMATIVE
D.L.S. TOWNSHIP CORNER, SURVEYED, UNSURVEYED	COIN DE TOWNSHIP (A.T.C.): APPRÉHÉ, NON APPRÉHÉ
D.L.S. SECTION CORNERS	COINS DE SECTION (A.T.C.)
HORIZONTAL CONTROL POINT	POINT DE CONTRÔLE PLANIMÉTRIQUE
BENCH MARK WITH ELEVATION	REPÈRE DE NIVELLEMENT AVEC COTE
SPOT ELEVATION, PRECISE	POINT COTÉ, PRÉCIS
STREAM OR SHORELINE, INDEFINITE	COURS D'EAU OU RIV. IMPRÉCIS
LAKE, INTERMITTENT LAKE, SHALLOW LAKE	LAC, LAC INTERMITTENT, LAC PEU PROFOND
FLOODED LAND	RÉGION INONDÉE
MARSH, SWAMP, WOODS	MARAIS, MARÉCAGE
STRING BOG	FONDRÈRE À FILAMENTS
DRY RIVER BED WITH CHANNELS	LIT DE COURS D'EAU TARI AVEC CHENAUX
RAPIDS, FALLS, RAPIDS	RAPIDES, CHUTES, RAPIDES
FORESHORE, SAND, SAND IN WATER, ROCKS	ESTRANS, SABLE SOUS L'EAU, ROCHES
ROCKY LEDGE, REEF	BARRÈRE ROCHUEUSE, REEF
TUNDRA, LAKES IN TUNDRA	TOUNDRA, LACS EN TOUNDRA
POLYTONS	POLYTONS
PALSA BOG	FONDRÈRE DE PALSE
DAM, WHARF	BARRAGE, QUAI
ICEFIELD (GLACIER), MORANE	CHAMP DE GLACE (GLACIER), MORANE
DEBRIS COVERED ICE	GLACE AVEC DÉBRIS
PINGO	PINGO
DITCH	FOSSE
CONTOURS	COURBES DE NIVEAU
APPROXIMATE CONTOURS	COURBES DE NIVEAU APPROXIMATIVES
DEPRESSION CONTOUR	COURBE DE CUVETTE
CLIFF	FALAISE
SPOT ELEVATION, APPROXIMATE	POINT COTÉ, APPROXIMATIF
WATER ELEVATION	ALTITUDE DE LA SURFACE DE L'EAU
ESKER	ESKER
SAND, SAND DUNES, RAISED BEACHES	SABLE, DUNES DE SABLE, PLAGES SURELEVÉES
HISTORIC SITE	LIEU HISTORIQUE
WOODED AREA, FOREST, CLEARED AREA	SURFACE BOISÉE, FORÊT; ESPACE DÉNUDÉE, CLAIRIÈRE

NOTE:
GRID TICKS WITH NUMBERS IN BRACKETS
OR WITHOUT NUMBERS INDICATE THE
1000 METRE U.T.M. GRID
LES AMORCES NUMÉROTÉES ENTRE PARENTHÈSES
OU SANS AMORCES INDICENT LE
QUADRIANGLE U.T.M. DE 1000 MÈTRES



ONE THOUSAND METRE
UNIVERSAL TRANSVERSE MERCATOR GRID
ZONE 13
QUADRIANGLE UNIVERSEL, TRANSVERSE DE MERCATOR
DE MILLE MÈTRES

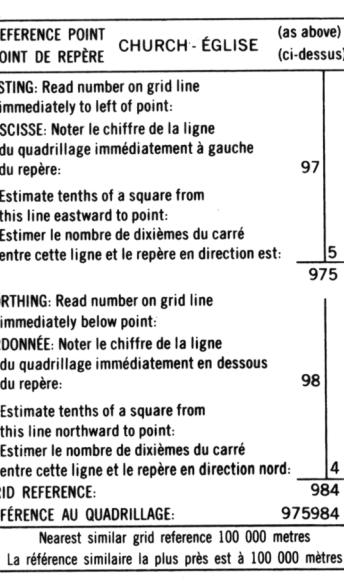


77 G/9	77 H/12	77 H/11
77 G/8	77 H/5	77 H/6
77 G/1	77 H/4	77 H/3

Index to adjoining Maps of the National Topographic System
Valeurs d'assemblage du Système national de référence cartographique

THE MAGNETIC COMPASS MAY BE
ERRATIC IN THIS AREA
LA BOUSSOLE SERA PEUT ÊTRE
INSTABLE DANS CETTE RÉGION

EXAMPLE OF METHOD USED
TO GIVE A REFERENCE TO NEAREST 100 METRES
EXEMPLE DE LA MÉTHODE EMPLOYÉE
POUR FIXER DES REPÈRES À 100 MÈTRES PRÈS



REFERENCE POINT: CHURCH - ÉGLISE (as above)
POINT DE REPÈRE (ci-dessus)
EASTING: Read number on grid line
immediately to left of point:
ABSCISSA: Note le chiffre de la ligne
du quadrillage immédiatement à gauche
du repère:
Estimate tenths of a square from
this line eastward to point:
Estime le nombre de dixièmes du carré
entre cette ligne et le repère en direction est:
NORTHING: Read number on grid line
immediately below point:
ORDONNÉE: Note le chiffre de la ligne
du quadrillage immédiatement en dessous
du repère:
Estimate tenths of a square from
this line northward to point:
Estime le nombre de dixièmes du carré
entre cette ligne et le repère en direction nord:
GRID REFERENCE: 975684
Référence au quadrillage: 975684
Note: Centre grid reference is 100 metres
La référence centrale du carré est de 100 mètres