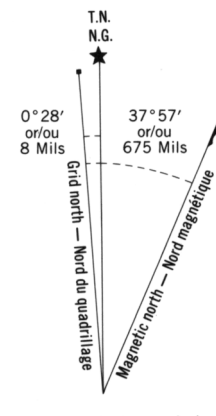


LEGEND - LÉGENDE

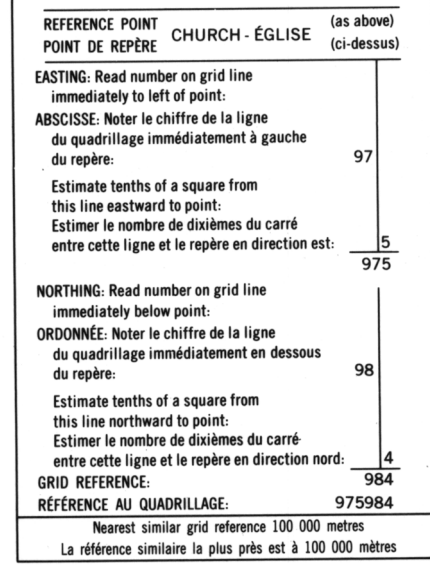
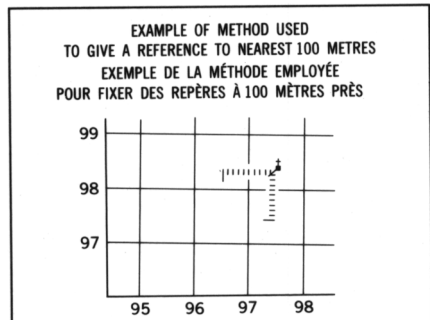
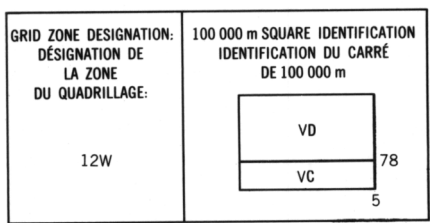
ROAD, HARD SURFACE	ROUTE, REVÊTEMENT DUR
ROAD, LOOSE SURFACE	ROUTE, SURFACE DE GRAVIER
CART TRACK, WINTER ROAD	CHEMIN DE TERRE, ROUTE D'HIVER
TRAIL, CUT LINE, PORTAGE	SENTIER, PERÇÉE OU PORTAGE
BUILT-UP AREA	AGGLOMÉRATION
RAILWAY, SONG, STATION	CHEMIN DE FER, VOIE D'ÉVÈNEMENT, STATION
BRIDGE	PONT
SEAPLANE BASE, SEAPLANE ANCHORAGE	BASE D'HYDROAVIONS, MOULAGE D'HYDROAVIONS
HOUSE, BARN	MAISON, GRANGE
CHURCH, SCHOOL	ÉGLISE, ÉCOLE
TOWER, LANDMARK OBJECT	TOUT: ÉLÉMENT-REPERE
WELL, OIL, GAS, TANK, WATER	PUITS: PÉTROLE, GAZ, RÉSERVOIR: EAU
POWER TRANSMISSION LINE	LIGNE DE TRANSPORT D'ÉNERGIE
MINE, GRAVEL PIT	MINE, GRAVIER
CUT, EMBANKMENT	DÉBLAI: REMBLAI
INTERNATIONAL, PROVINCIAL BOUNDARY WITH MONUMENT AND NUMBER	FRONTIÈRE INTERNATIONALE, LIMITE PROVINCIALE AVEC SOINNE ET NUMÉRO
PROVINCIAL BOUNDARY, UNSURVEYED	LIMITE PROVINCIALE, NON ARPENTÉE
COUNTY, DISTRICT BOUNDARY	LIMITE DE COMITÉ, DE DISTRICT
TOWNSHIP, PARISH BOUNDARY	LIMITE DE TOWNSHIP, DE CANTON, DE PAROISSE
MUNICIPALITY BOUNDARY	LIMITE DE MUNICIPALITÉ
RESERVE, SANCTUARY, PARK, ETC. BOUNDARY	LIMITE DE RÉSERVES, SANCTUAIRES, PARCS, ETC.
OUTLINED LANDMARK AREA, BOUNDARY APPROXIMATE	LIMITE DE SURFACE REPERE, LIMITE APPROXIMATIVE
D.L.S. TOWNSHIP CORNER, SURVEYED; UNSURVEYED	COIN DE TOWNSHIP (A.T.C.): ARPENTÉ; NON ARPENTÉ
D.L.S. SECTION CORNERS	CORNS DE SECTION (A.T.C.)
HORIZONTAL CONTROL POINT	POINT DE CONTRÔLE PLANIMÉTRIQUE
BENCH MARK WITH ELEVATION	REPERE DE NIVELLEMENT AVEC COTE
SPOT ELEVATION, PRECISE	POINT COTE, PRÉCIS
STREAM OR SHORELINE, INDEFINITE	COURS D'EAU OU RIVE, IMPRÉCIS
LAKE, INTERMITTENT LAKE, SHALLOW LAKE	LAC, LAC INTERMITTENT; LAC PEU PROFOND
FLOODED LAND	RÉGION INONDÉE
MARSH, SWAMP (WOODED); STRING BOG	MARAIS, MARÉCAGE, FONGÈRE À PLANTES
DRY RIVER BED WITH CHANNELS	LIT DE COURS D'EAU TARI AVEC CHEVAUX
RAPIIDS, FALLS, RAPIDS	RAPIDES; CHUTES; RAPIDES
FORESHORE FLATS, SAND IN WATER, ROCKS	ESTRANS, SABLES SOUS L'EAU; ROCHES
REEF, ROCKY LEDGE, REEF	BARRE ROCHUEUSE, RÉCIF
TUNDRA, LAKES IN TUNDRA, POLYDONS	TOURNAIS, LACS EN TOURNAIS, POLYDONS DE
PALSA BOG	FONGÈRE DE PALSE
DAM, WHARF	SARRAGE; QUAI
ICEFIELD (GLACIER); MORAIN	CHAMP DE GLACE (GLACIER); MORAIN
DEBRIS COVERED ICE	GLACE AVEC DÉBRIS
PINGO	PINGO
DITCH	FOSSE
CONTOURS	COURBES DE NIVEAU
APPROXIMATE CONTOURS	COURBES DE NIVEAU APPROXIMATIVES
DEPRESSION CONTOUR	COURBE DE CUVETTE
CLIFF	FALaise
SPOT ELEVATION, APPROXIMATE	POINT COTE, APPROXIMATIF
WATER ELEVATION	ALTITUDE DE LA SURFACE DE L'EAU
ESKER	ESKER
SAND, SAND DUNES, RAISED BEACHES	SABLE, DUNES DE SABLE, PLAGES SURÉLEVÉES
HISTORIC SITE	LIEN HISTORIQUE
WOODED AREA, FOREST, CLEARED AREA	SURFACE BOISÉE; FORÊT; ESPACE DÉBOISÉE, CLAIRIÈRE

METRIC/MÉTRIQUE



Use diagram only to obtain numerical values  
APPROXIMATE MEAN DECLINATION 1982  
FOR ZONE 12  
Annual change decreasing 31.7  
N'utiliser le diagramme que pour obtenir les valeurs numériques  
DECLINAISON MOYENNE APPROXIMATIVE  
AU CENTRE DE LA CARTE EN 1982  
Variation annuelle décroissante 31.7

ONE THOUSAND METRE  
UNIVERSAL TRANSVERSE MERCATOR GRID  
ZONE 12  
QUADRILLAGE UNIVERSEL TRANSVERSE DE MERCATOR  
DE MILLE MÈTRES



THE MAGNETIC COMPASS MAY BE  
DIPNATIC IN THIS AREA  
LA BOUSSOLE S'ÉCARTER PEUT-ÊTRE  
INSTABLE DANS CETTE RÉGION

GEORGE ISLAND 77 F/5 ÉDITION 1 ÉDITION



Energy, Mines and Resources Canada Énergie, Mines et Ressources Canada