



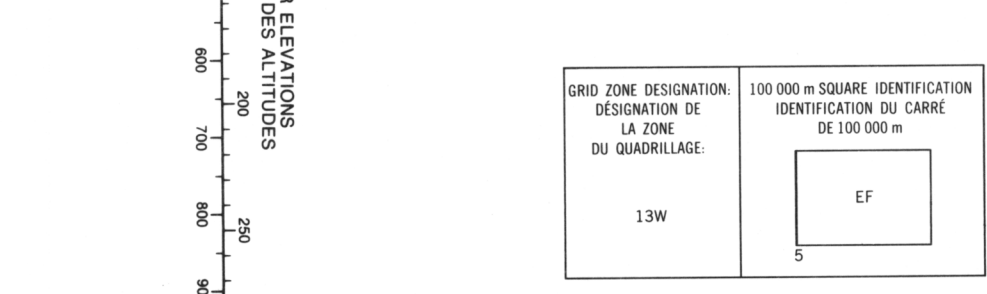
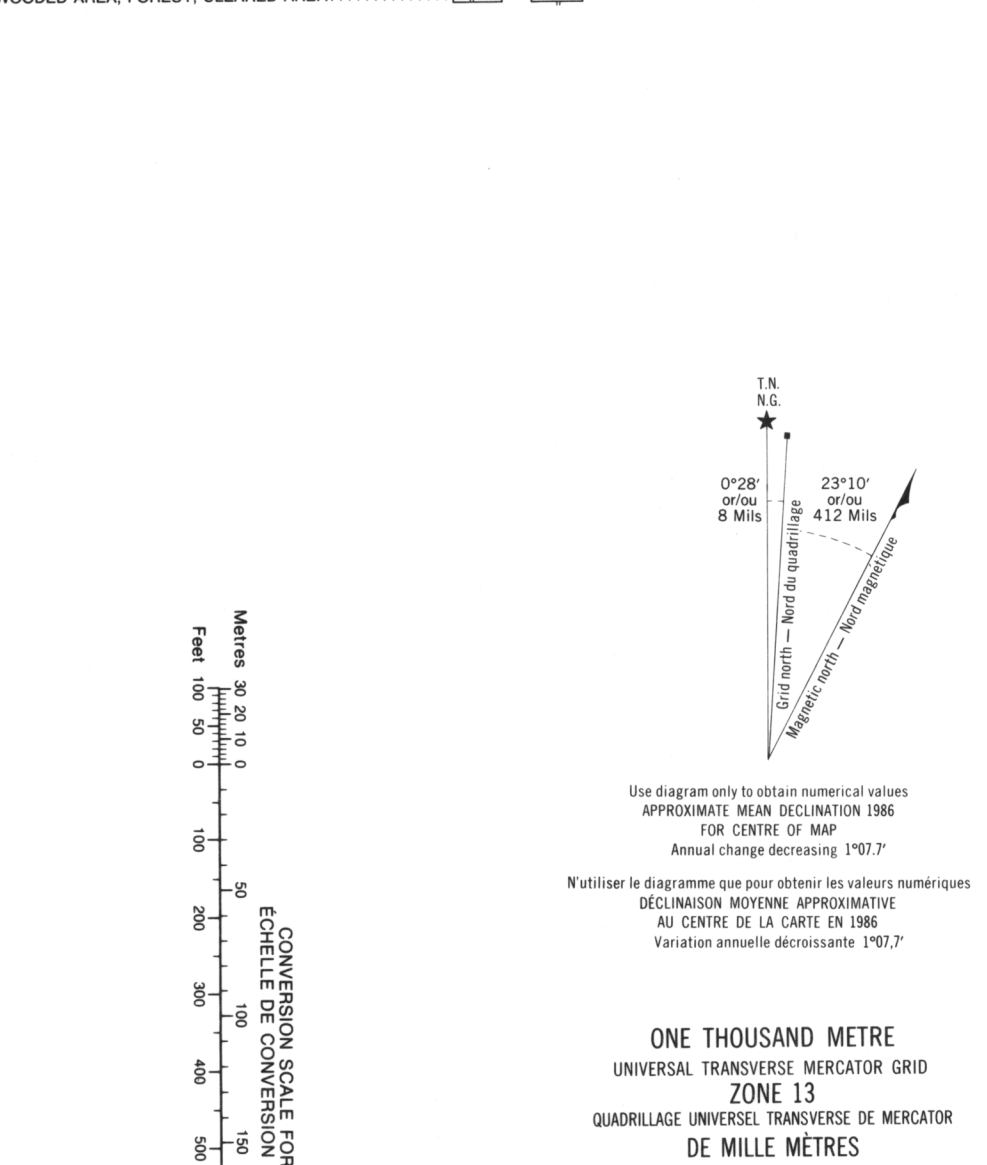


Military users, refer to this map as: Références de cette carte pour usage militaire.

SERIES A 701 SÉRIE MAP 77 A/1 CARTE ÉDITION 1 MCE ÉDITION

CONOLLY BAY 77 A/1 ÉDITION 1 ÉDITION

LEGEND - LÉGENDE	
ROAD, HARD SURFACE	ROUTE, REVÊTEMENT DUR
ROAD, LOOSE SURFACE	ROUTE, SURFACE DE GRAVIER
CART TRACK, WINTER ROAD	CHEMIN DE TERRE, ROUTE D'HIVER
TRAIL, CUT LINE, PORTAGE	SENTIER, PERÇÉE OU PORTAGE
BUILDUP AREA	AGGLOMÉRATION
RAILWAY, SIDING, STATION, STOP	CHEMIN DE FER, VOIE D'ÉVITEMENT, STATION, ARRÊT
BRIDGE	PONT
SEAPLANE BASE, SEAPLANE ANCHORAGE	BASE D'HYDRAVIONS, ANCRAGE D'HYDRAVIONS
HOUSE, BARN	MAISON, GRANGE
CHURCH, SCHOOL, POST OFFICE	ÉGLISE, ÉCOLE, BUREAU DE POSTE
TOWER, LANDMARK OBJECT	TOUR, POINT DE REPÈRE
WELL, OIL, GAS, TANK, WATER	PUITS, PÉTROLE, GAZ, RÉSERVOIR, EAU
POWER TRANSMISSION LINE	LIGNE DE TRANSPORT D'ÉNERGIE
MINE, GRAVEL PIT	MINE, GRAVIER, PÉRIER
CUTTING, EMBANKMENT	SIGNAL, REMBLAI
INTERNATIONAL, PROVINCIAL BOUNDARY WITH MONUMENT AND NUMBER	FRONTIÈRE INTERNATIONALE, LIMITE PROVINCIALE AVEC BORNE ET NUMÉRO
PROVINCIAL BOUNDARY, UNSURVEYED	LIMITE PROVINCIALE, NON APPRÉHÉE
COUNTY, DISTRICT BOUNDARY	LIMITE DE COMTE, DE DISTRICT
TOWNSHIP, PARISH BOUNDARY	LIMITE DE TOWNSHIP, DE CANTON, DE PAROISSE
MUNICIPALITY BOUNDARY	LIMITE DE MUNICIPALITÉ
RESERVE, SANCTUARY, PARK, ETC. BOUNDARY	LIMITE DE RÉSERVES, SANCTUAIRES, PARCS, ETC.
OUTLINED LANDMARK AREA, BOUNDARY APPROXIMATE	LIMITE DE SURFACE REPÈRE, LIMITE APPROXIMATIVE
D.L.S. TOWNSHIP CORNER, SURVEYED, UNSURVEYED	COIN DE TOWNSHIP (A.T.C.), APPRÉHÉE, NON APPRÉHÉE
HORIZONTAL CONTROL POINT	COIN DE SECTION (A.T.C.)
BENCH MARK WITH ELEVATION	POINT DE CONTRÔLE PLANIMÉTRIQUE
SPOT ELEVATION, PRECISE	REPÈRE DE NIVELLEMENT AVEC COTE
STREAM OR SHORELINE, INDEFINITE	POINT COTE, PRÉCIS
LAKE, INTERMITTENT LAKE, SHALLOW LAKE	COURS D'EAU OU RIVE, IMPRÉCIS
FLOODED LAND	LAC, LAC INTERMITTENT, LAC PEU PROFOND
MARSH, SWAMP, WOODS	TERRAIN INONDÉ
DRY RIVER BED WITH CHANNELS	MARAIS, BOIS, MARAIS, FONDRIÈRE, À ÉLÉMENTS
RAPIDS, FALLS, RAPIDS	LIT DE RIVIÈRE ASSÈCHÉ AVEC CHENEAUX
FORESHORE FLATS, SAND IN WATER, ROCKS	RAPIDES, CHUTES, RAPIDES
TUNDRA, LAKES IN TUNDRA, POLYTONES	ESTRANES, SABLE SOUS L'EAU, ROCHES
PALSA BOG	TUNDRA, LACS EN TUNDRA, POLYTONES DE TUNDRA
DAM, WHARF	FONDRIÈRE DE PALSE
ICEFIELD (GLACIER), MORANE	BARRAGE, QUAI
DEBRIS COVERED ICE	CHAMP DE GLACE (GLACIER), MORANE
PINGO	GLACE AVEC DÉBRIS
DITCH	PINGO
CONTOURS	FOSSE
APPROXIMATE CONTOURS	COURBES DE NIVEAU
DEPRESSION CONTOUR	COURBES DE NIVEAU APPROXIMATIVES
CLIFF	COURBE DE CUVETTE
SPOT ELEVATION, APPROXIMATE, LAND, WATER	POINT COTE, APPROXIMATIF, SUR TERRE, SUR L'EAU
ESKER	ESKER
SAND, SAND DUNES, RAISED BEACHES	SABLE, DUNES DE SABLE, PLAGES SURÉLEVÉES
HISTORIC SITE	LIEU HISTORIQUE
WOODED AREA, FOREST, CLEARED AREA	SURFACE BOISÉE, FORÊT, ESPACE DÉNUDÉ, CLAIRIÈRE



PRODUCED BY THE SURVEYS AND MAPPING BRANCH, DEPARTMENT OF ENERGY, MINES AND RESOURCES, FROM AERIAL PHOTOGRAPHS TAKEN IN 1963-64. PUBLISHED IN 1987. COPIES MAY BE OBTAINED FROM THE CANADA MAP OFFICE, DEPARTMENT OF ENERGY, MINES AND RESOURCES, OTTAWA, OR YOUR NEAREST MAP DEALER. © 1987 HER MAJESTY THE QUEEN IN RIGHT OF CANADA, DEPARTMENT OF ENERGY, MINES AND RESOURCES.

PROVISIONAL PRINT
IMPRESSION PROVISOIRE

ELEVATIONS IN METRES ABOVE MEAN SEA LEVEL
CONTOUR INTERVAL.....10 METRES

NORTH AMERICAN DATUM 1927
TRANSVERSE MERCATOR PROJECTION
INFORMATION CONCERNING BENCH MARKS AND HORIZONTAL SURVEY MONUMENTS CAN BE OBTAINED FROM GEOGRAPHIC SURVEY, SURVEYS AND MAPPING BRANCH, OTTAWA.
NO FOREST AREA ON THIS MAP.

CONOLLY BAY
DISTRICT OF MACKENZIE DISTRICT DE MACKENZIE
NORTHWEST TERRITORIES TERRITOIRES DU NORD-OUEST

Scale 1:50 000 Échelle
Metres 1000 0 1000 2000 3000 4000 Metres
Miles 1 0 1 2 3 Miles

ALTITUDES EN MÈTRES
ÉQUIDISTANCE DES COURBES...10 MÈTRES
SYSTÈME DE RÉFÉRENCE GÉODÉSIQUE NORD-AMÉRICAIN 1927
PROJECTION TRANSVERSE DE MERCATOR

POUR TOUT RENSEIGNEMENT CONCERNANT LES REPÈRES ET BORNES ALTIMÉTRIQUES, S'ADRESSER AUX LEVÉS GÉODÉSIQUES, DIRECTION DES LEVÉS ET DE LA CARTOGRAPHIE, OTTAWA.
AUCUNE ZONE FORESTIÈRE SUR CETTE CARTE.

ÉTABLI PAR LA DIRECTION DES LEVÉS ET DE LA CARTOGRAPHIE, MINISTÈRE DE L'ÉNERGIE, DES MINES ET DES RESSOURCES, À L'AIDE DE PHOTOGRAPHIES AÉRIENNES PRISES EN 1963-64. PUBLIÉ EN 1987.
CES CARTES SONT EN VENTE AU BUREAU DES CARTES DU CANADA, MINISTÈRE DE L'ÉNERGIE, DES MINES ET DES RESSOURCES, OTTAWA, OU CHEZ LE VENDEUR LE PLUS PRÈS.
© 1987 SA MAJESTÉ LA REINE DU CHEF DU CANADA, MINISTÈRE DE L'ÉNERGIE, DES MINES ET DES RESSOURCES.

NOTER LES ÎLES DU LARGE FORT PARTIE DU DISTRICT DE FRANKLIN T.N.-O.

NOTE OFFSHORE ISLANDS LIE WITHIN THE DISTRICT OF FRANKLIN N.W.T.
NOTER LES ÎLES DU LARGE FORT PARTIE DU DISTRICT DE FRANKLIN T.N.-O.

CONOLLY BAY 77 A/1 ÉDITION 1 ÉDITION
Energy, Mines and Resources Canada Énergie, Mines et Ressources Canada