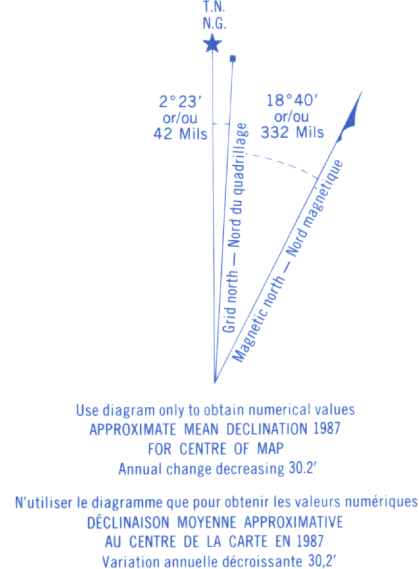
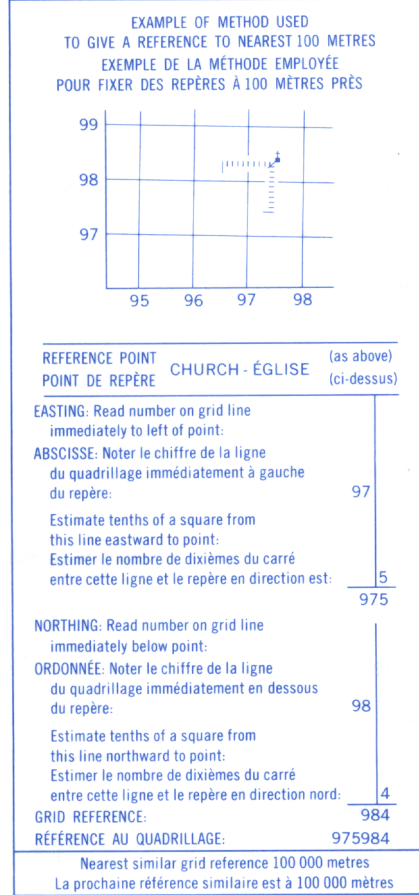
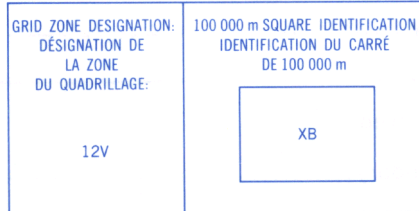


Military users,
refer to this map as:
Référence de cette carte
pour usage militaire:


SERIES A 742 SÉRIE
MAP 74 N/16 CARTE
EDITION 2 MCE ÉDITION



ONE THOUSAND METRE
UNIVERSAL TRANSVERSE MERCATOR GRID
ZONE 12
QUADRILLAGE UNIVERSEL TRANSVERSE DE MERCATOR
DE MILLE MÈTRES



BROWN NUMBERED TICKS INDICATE
THE 1000 METRE U.T.M. GRID
ZONE 13
LES AMORCES BRUNES NUMEROTEES REPRESENTENT
LE QUADRILLAGE U.T.M. DE 1000 METRES



PRODUCED BY THE SURVEYS AND MAPPING BRANCH,
DEPARTMENT OF ENERGY, MINES AND RESOURCES,
FROM AERIAL PHOTOGRAPHS TAKEN IN 1953 AND 1955.
PUBLISHED IN 1987.

THIS MAP WAS COMPARED WITH SATELLITE IMAGERY OBTAINED
IN 1984 AND FOUND TO BE UP-TO-DATE IN ALL MAJOR
FEATURES.

COPIES MAY BE OBTAINED FROM THE CANADA MAP OFFICE,
DEPARTMENT OF ENERGY, MINES AND RESOURCES, OTTAWA,
OR YOUR NEAREST MAP DEALER.

© 1987 HER MAJESTY THE QUEEN IN RIGHT OF CANADA,
DEPARTMENT OF ENERGY, MINES AND RESOURCES

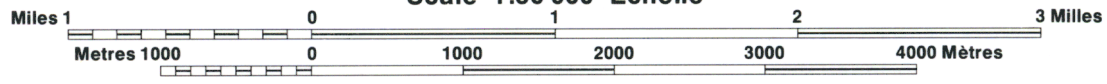
Roads:
cart track
trail, cut line or portage
sentier, percée ou portage

Routes:
de terre

FOR COMPLETE REFERENCE SEE REVERSE SIDE
POUR UNE LISTE COMPLETE DES SIGNES, VOIR AU VERSO

ENA LAKE
SASKATCHEWAN NORTHWEST TERRITORIES
SASKATCHEWAN TERRITOIRES DU NORD-OUEST

Scale 1:50 000 Echelle



Information concerning bench marks and horizontal survey monuments can
be obtained from Geodetic Survey, Surveys and Mapping Branch, Ottawa.

CONVERSION SCALE FOR ELEVATIONS

Metres 30 20 10 0 100

Feet 100 50 0 100 200 300 400

EQUIDISTANCE DES COURSES 50 FEET
Elevations in Feet above Mean Sea Level
North American Datum 1927
Transverse Mercator Projection

Pour tout renseignement concernant les repères et bornes altimétriques, s'adresser
aux levés géodésiques, Direction des levés et de la cartographie, Ottawa.

ÉCHELLE DE CONVERSION DES ALTITUDES

150 200 250 300 Mètres

500 600 700 800 1000 Pieds

EQUIDISTANCE DES COURSES 50 PIEDS
Altitudes en pieds
Système de référence géodésique nord-américain 1927
Projection Transverse de Mercator

ÉTABLI PAR LA DIRECTION DES LEVÉS ET DE LA CARTOGRAPHIE,
MINISTÈRE DE L'ÉNERGIE, DES MINES ET DES RESSOURCES,
À L'AIDE DE PHOTOGRAPHIES AÉRIENNES PRISES EN 1953 ET 1955.
PUBLIÉE EN 1987.

ON A COMPARÉ CETTE CARTE AUX IMAGES PRISES PAR SATELLITE
EN 1984. NOUS AVONS CONSTATÉ QUE TOUTES SES CARACTÉ-
RISTIQUES PRINCIPALES ÉTAIENT À JOUR.

CES CARTES SONT EN VENTE AU BUREAU DES CARTES DU
CANADA, MINISTÈRE DE L'ÉNERGIE, DES MINES ET DES RES-
SOURCES, OTTAWA, OU CHEZ LE VENDEUR LE PLUS PRÈS.

© 1987 SA MAJESTÉ LA REINE DU CHEF
DU CANADA, MINISTÈRE DE L'ÉNERGIE,
DES MINES ET DES RESSOURCES.



Energy, Mines and
Resources Canada

ENA LAKE
74 N/16
EDITION 2 ÉDITION

Energie, Mines et
Ressources Canada