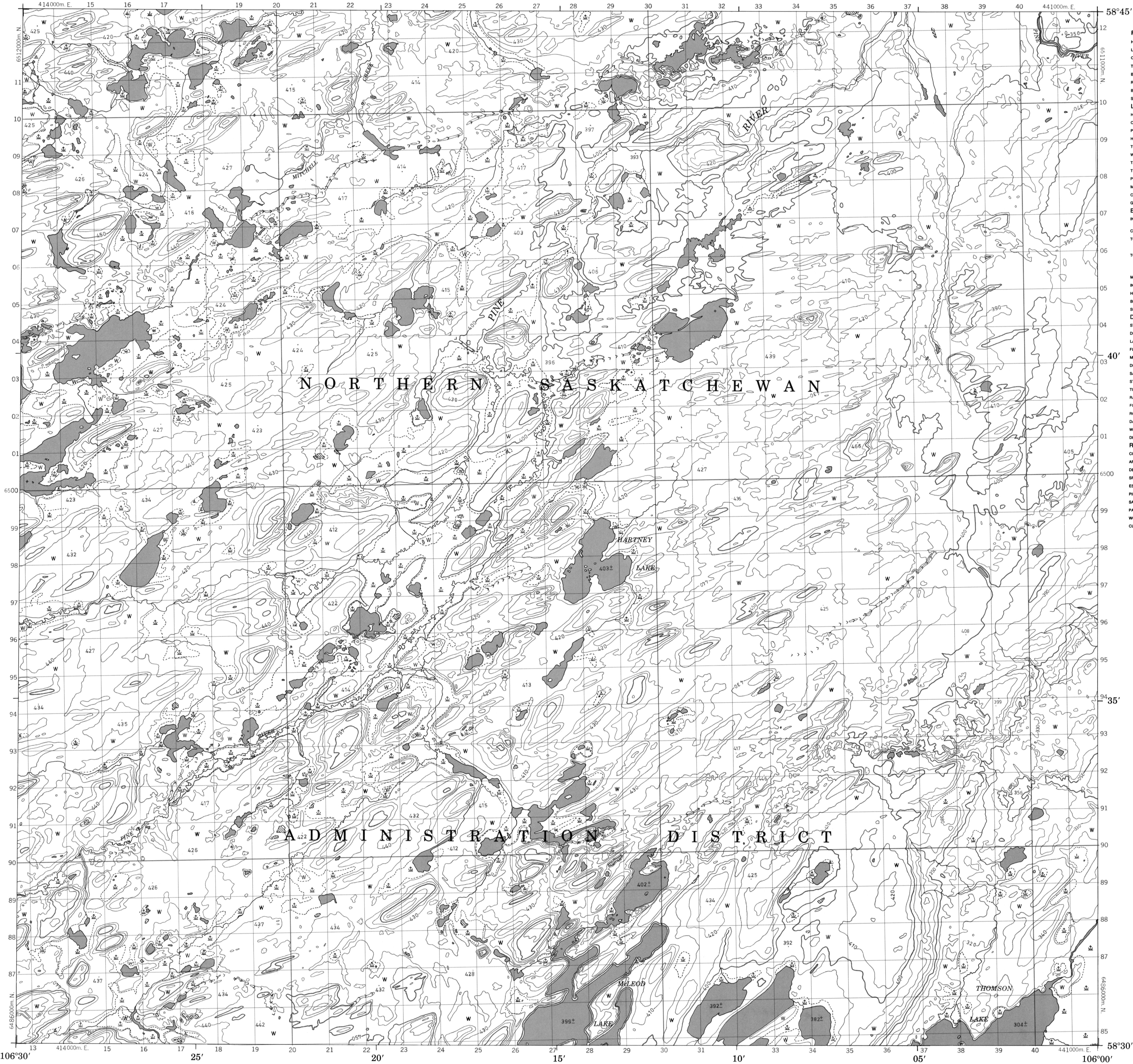


CANADA

EDITION 1 74 J/9

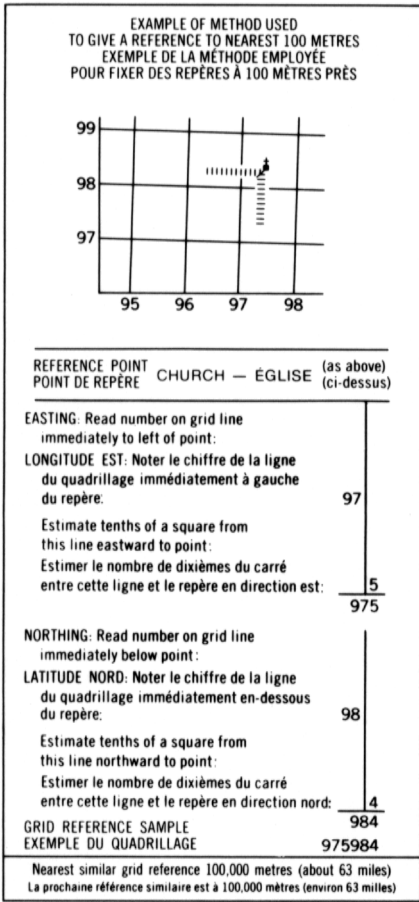
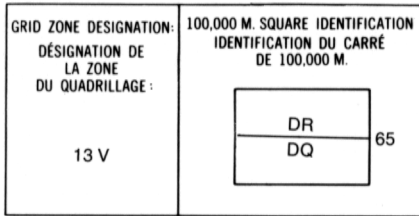

Military users, refer to this map as: Réference de la carte pour usage militaire: SERIES A 701 MAP 74 J/9 SÉRIE CARTE EDITION 1 MCE ÉDITION



- ROADS AND RELATED FEATURES**
- HARD SURFACE, ALL WEATHER .....  
LOOSE SURFACE .....  
CART TRACK, WINTER ROAD .....  
TRAIL, CUT LINE, PORTAGE .....  
RAILWAY AREA .....  
RAILWAY, SIDING, STATION, STOP .....  
BRIDGE .....  
SEAPLANE BASE, ANCHORAGE .....  
**LANDMARK FEATURES**  
HOUSE, BARN .....  
CHURCH, SCHOOL .....  
POST OFFICE .....  
HISTORICAL SITE .....  
TOWERS: FIRE, RADIO .....  
WELL: OIL, GAS .....  
TANK: OIL, GASOLINE, WATER .....  
TELEPHONE LINE .....  
POWER TRANSMISSION LINE .....  
MINE .....  
CUTTING, EMBANKMENT .....  
GRAVEL PIT .....  
**BOUNDARIES AND SURVEY CONTROL**  
INTERNATIONAL, PROVINCIAL, BOUNDARY MONUMENT .....  
COUNTY, DISTRICT .....  
TOWNSHIP, PARISH-SURVEYED -UNSURVEYED .....  
TOWNSHIP, DLS - SURVEYED, UNSURVEYED .....  
SECTION CORNERS .....  
**RELIEF FEATURES**  
CONTOURS .....  
APPROXIMATE CONTOURS .....  
DEPRESSION CONTOUR .....  
SPOT ELEVATION, APPROXIMATE, LAND, WATER .....  
ESKER .....  
PINGO .....  
SAND, SAND DUNES .....  
PALSA BOG .....  
WOODED AREA .....  
CLEARED AREA .....

LEGEND - LÉGENDE

- ROUTES ET OUVRAGES CONNEXES**
- RÉFÈRE PLANAIRE .....  
CHEMIN DE TERRE, D'HIVER .....  
SENTIER, PERCÉE, PORTAGE .....  
AGGLOMÉRATION .....  
CHEMIN DE FER, VOIE D'ÉVITEMENT, GARE, ARRÊT .....  
POINT .....  
HYDROAÉROPORT, MOULAGE .....  
**POINTS DE REPÈRE**  
MAISON, GRANGE .....  
ÉGLISE, ÉCOLE .....  
BUREAU DE POSTE .....  
LIEU HISTORIQUE .....  
TOURS: FEU, RADIO .....  
PUITS: PÉTROLE, GAZ .....  
RÉSÉROIR: PÉTROLE, ESSENCE, EAU .....  
LIGNE TÉLÉPHONIQUE .....  
LIGNE DE TRANSPORT D'ÉNERGIE .....  
MINE .....  
DÉBLAI, REMBLAI .....  
GRAVIER .....  
**FRONTIÈRES ET POINTS DE RÉFÉRENCES**  
INTERNATIONALE, PROVINCIALE, BORNE FRONTIÈRE .....  
COMTÉ, DISTRICT .....  
CANTON, PARISSSE -ARPENTÉE -NON ARPENTÉE .....  
TOWNSHIP, ATC-ARPENTÉE, NON ARPENTÉE .....  
COINS DE SECTION .....  
**RESERVE INDIENNE, PARC, ETC.**  
RÉFÈRE DE NIVELLEMENT AVEC COTE .....  
POINT CÔTÉ, PRÉCIS, SUR TERRE, SUR L'EAU .....  
**DRAINAGE ET OUVRAGES CONNEXES**  
COURS D'EAU, RIVE, IMPRÉCISE .....  
DIRECTION DU COURANT .....  
LAC, LAC INTERMITTENT .....  
TERRAIN INONDE .....  
MARAIS, MARÉCAGE (BOISÉ) .....  
LIT DE COURS D'EAU TARI AVEC CHENAUX .....  
SABLE: AU DESSUS, DANS L'EAU .....  
MARÉCAGE EN ENFILADE .....  
TOUNDRA: ÉTANGS, SOLS POLYAGONAUX .....  
RAPIDES, CHUTES, RAPIDES .....  
ESTRANS .....  
ROCHE .....  
BARRAGE .....  
QUAI .....  
FOSSE .....  
**RELIEF**  
COURBES DE NIVEAU .....  
COURBES DE NIVEAU APPROXIMATIVES .....  
COURBE DE CUVETTE .....  
POINT CÔTÉ, APPROXIMATIF: SUR TERRE, SUR L'EAU .....  
ESKER .....  
PINGO .....  
SABLE, DUNES .....  
PALSE .....  
RÉGION BOISÉE .....  
RÉGION DÉBOISÉE .....



74 J/15	74 J/16	74-I/13
74 J/10	74 J/9	74-I/12
74 J/7	74 J/8	74-I/5

ONE THOUSAND METRE UNIVERSAL TRANSVERSE MERCATOR GRID ZONE 13 QUADRILLAGE DE MILLE MÈTRES UNIVERSAL TRANSVERSE DE MERCATOR

The 1978 MAGNETIC BEARING is 22°35' (401 mile) EAST of GRID NORTH.

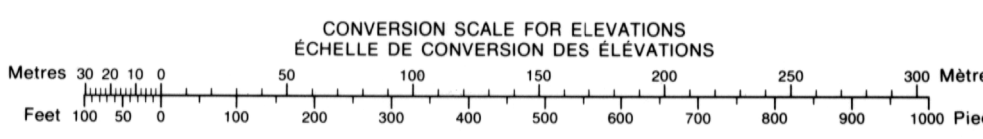
ANNUAL CHANGE DECREASING 6.8"

GRID NORTH is 1°04' (19 mile) WEST of TRUE NORTH for centre of map.

La RÉFÈRE MAGNÉTIQUE en 1978 est à 22°35' (401 mile) EST du NORD DU QUADRILLAGE.

VARIATION ANNUELLE DÉCROISSANTE 6.8"

NORD DU QUADRILLAGE est 1°04' (19 mile) à l'ouest du NORD GÉOGRAPHIQUE au centre de la carte.



PRODUCED BY THE SURVEYS AND MAPPING BRANCH, DEPARTMENT OF ENERGY, MINES AND RESOURCES, OTTAWA, 1978. INFORMATION CURRENT AS OF 1982.

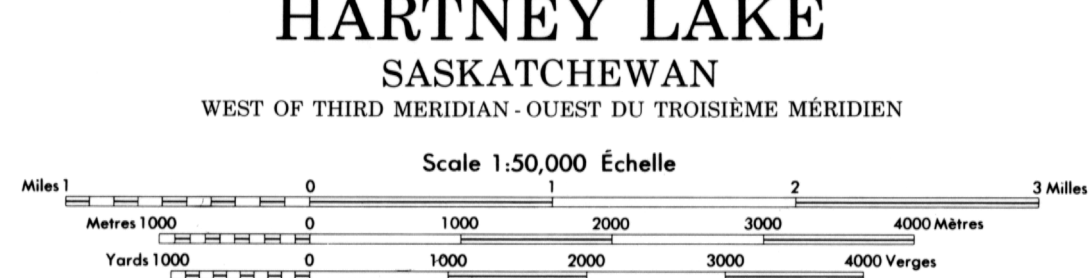
COPIES MAY BE OBTAINED FROM THE CANADA MAP OFFICE, DEPARTMENT OF ENERGY, MINES AND RESOURCES, OTTAWA, ON YOUR NEAREST MAP DEALER.

© 1978 HER MAJESTY THE QUEEN IN RIGHT OF CANADA, DEPARTMENT OF ENERGY, MINES AND RESOURCES.

ELEVATIONS IN METRES ABOVE MEAN SEA LEVEL CONTOUR INTERVAL ..... 10 METRES

NORTH AMERICAN DATUM 1927 TRANSVERSE MERCATOR PROJECTION

INFORMATION CONCERNING LOCATION AND PRECISE ELEVATION OF BENCH MARKS CAN BE OBTAINED BY WRITING TO THE GEODETIC SURVEY, SURVEYS AND MAPPING BRANCH, OTTAWA.



ÉLÉVATIONS EN MÈTRES AU-DESSUS DU NIVEAU MOYEN DE LA MER ÉQUIDISTANCE DES COURBES ..... 10 MÈTRES

SYSTÈME DE RÉFÉRENCE GÉODÉSIQUE NORD-AMÉRICAIN 1927 PROJECTION TRANSVERSE DE MERCATOR

ON PEUT OBTENIR DES RENSEIGNEMENTS SUR LE LIEU ET L'ALTITUDE EXACTE, DES REPÈRES DE NIVELLEMENT EN ÉCRIVANT AUX LÈVES GÉODÉSQUES, DIRECTION DES LÈVES ET DE LA CARTOGRAPHIE, OTTAWA.

ÉTABLI PAR LA DIRECTION DES LÈVES ET DE LA CARTOGRAPHIE, MINISTÈRE DE L'ÉNERGIE, DES MINES ET DES RESSOURCES, OTTAWA, EN 1978. RENSEIGNEMENTS À JOUR EN 1982.

CES CARTES SONT EN VENTE AU BUREAU DES CARTES DU CANADA, MINISTÈRE DE L'ÉNERGIE, DES MINES ET DES RESSOURCES, OTTAWA, OU CHEZ LE Vendeur LE PLUS PRÈS.

© 1978 SA MAJESTÉ LA REINE DU CHEF DU CANADA, MINISTÈRE DE L'ÉNERGIE, DES MINES ET DES RESSOURCES.