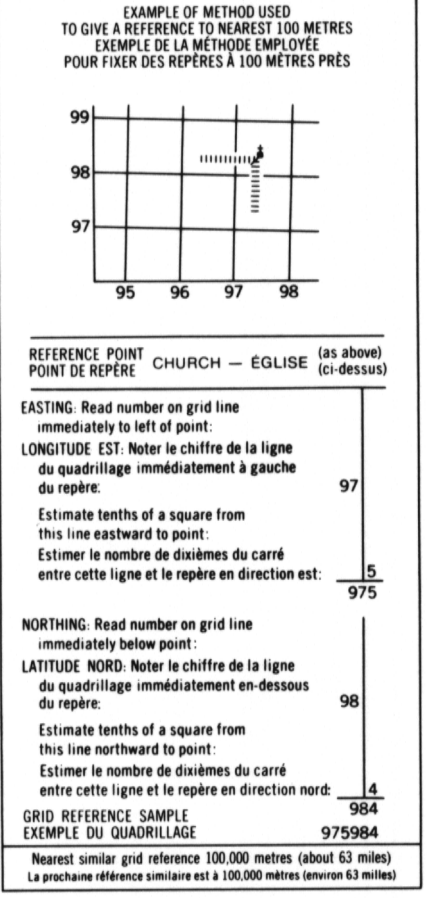
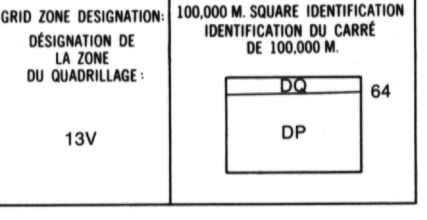
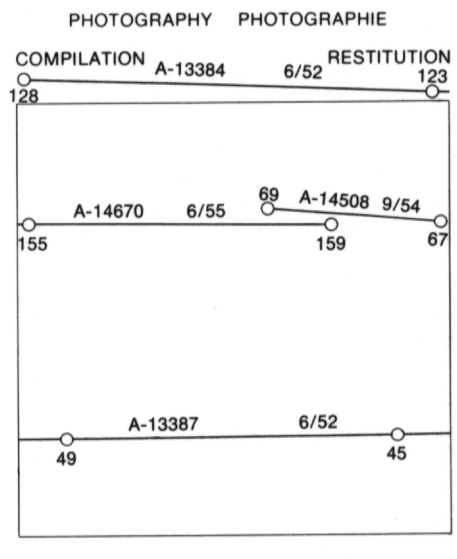


- ROADS AND RELATED FEATURES**
- HARD SURFACE, ALL WEATHER
  - LOOSE SURFACE
  - CART TRACK, WINTER ROAD
  - TRAIL, CUT LINE, PORTAGE
  - BUILT-UP AREA
  - RAILWAY, SIDING, STATION, STOP
  - BRIDGE
  - SEAPLANE BASE, ANCHORAGE
- LANDMARK FEATURES**
- HOUSE, BARN
  - CHURCH, SCHOOL
  - POST OFFICE
  - HISTORICAL SITE
  - TOWERS, FIRE, RADIO
  - WELL, OIL, GAS
  - TANK, OIL, GASOLINE, WATER
  - TELEPHONE LINE
  - POWER TRANSMISSION LINE
  - MINE
  - CUTTING, EMBANKMENT
  - GRAVEL PIT
- BOUNDARIES AND SURVEY CONTROL**
- INTERNATIONAL, PROVINCIAL, BOUNDARY MONUMENT
  - COUNTY, DISTRICT
  - TOWNSHIP, PARISH, SURVEYED, UNSURVEYED
  - TOWNSHIP, DLS - SURVEYED, UNSURVEYED
  - SECTION CORNERS

- LEGEND - LÉGENDE**
- ROUTES ET OUVRAGES CONNEXES**
- SURFACE PAVÉE, TOUTES SAISONS
  - GRAVIER
  - CHEMIN DE TERRE, D'HIVER
  - SERTIER, PERÇÉE, PORTAGE
  - AGGLOMÉRATION
  - CHEMIN DE FER, VOIE D'ÉVITEMENT, GARE, ARRÊT
  - POINT
  - HYDROAÉROPORT, MOULAGE
- POINTS DE REPÈRE**
- MAISON, GRANGE
  - ÉGLISE, ÉCOLE
  - BUREAU DE POSTE
  - LIÉU HISTORIQUE
  - TOURS, FEU, RADIO
  - PUITS, PÉTROLE, GAZ
  - RÉSERVOIR, PÉTROLE, ESSENCE, EAU
  - LIÈNE TÉLÉPHONIQUE
  - LIÈNE DE TRANSPORT D'ÉNERGIE
  - MINE
  - DÉBLAI, REMBLAI
  - GRAVIER
- FRONTIÈRES ET POINTS DE RÉFÉRENCES**
- INTERNATIONALE, PROVINCIALE, BORNE FRONTIÈRE
  - COMITÉ, DISTRICT
  - CANTON, PAROISSE - ARPENTEE, NON ARPENTEE
  - TOWNSHIP, ATO-ARPENTEE, NON ARPENTEE
  - CONNS DE SECTION
- DRAINAGE AND RELATED FEATURES**
- STREAM, SHORELINE, INDEPINTITE
  - DIRECTION OF FLOW
  - LAKE, INTERMITTENT LAKE
  - FLOODED LAND
  - MARSH, SWAMP, WOODED
  - DRY RIVER BED WITH CHANNELS
  - SAND, ABOVE, IN WATER
  - STRING BOG
  - TUNDRA, PONDS, POLYGONS
  - RAPIDS, FALLS, RAPIDS
  - FORESHORE FLATS
  - ROCK
  - DAM
  - WHARF
  - DITCH
- RELIEF FEATURES**
- CONTOURS
  - APPROXIMATE CONTOURS
  - DEPRESSION CONTOUR
  - SPOT ELEVATION, APPROXIMATE LAND, WATER
  - ESKER
  - PINGO
  - SAND, SAND DUNES
  - PALSA BOG
  - WOODED AREA
  - CLEARED AREA



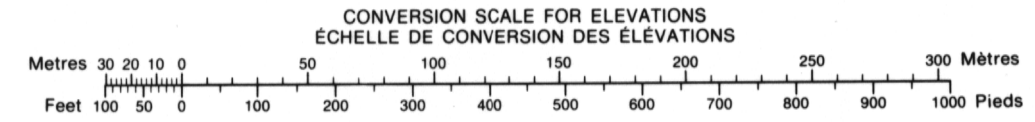
ONE THOUSAND METRE UNIVERSAL TRANSVERSE MERCATOR GRID ZONE 13

QUADRILLAGE DE MILLE MÈTRES UNIVERSEL TRANSVERSE DE MERCATOR

74 G/15	74 G/16	74 H/13
74 G/10	74 G/9	74 H/12
74 G/7	74 G/8	74 H/5

INSPECTION OF THIS MAP USING 1987 SATELLITE IMAGERY REVEALED NO CHANGES IN MAJOR HYDROGRAPHIC OR CONSTRUCTED FEATURES.

UNE VÉRIFICATION SATELLITE DE 1987 N'A MONTRÉ AUCUN CHANGEMENT EN CE QUI CONCERNE LES ÉLÉMENTS HYDROGRAPHIQUES OU LES ÉLÉMENTS RAPPORTÉS (CONSTRUCTIONS) D'IMPORTANCE.



PRODUCED BY THE SURVEYS AND MAPPING BRANCH, DEPARTMENT OF ENERGY, MINES AND RESOURCES, OTTAWA, 1977. INFORMATION CURRENT AS OF 1982.

COPIES MAY BE OBTAINED FROM THE CANADA MAP OFFICE, DEPARTMENT OF ENERGY, MINES AND RESOURCES, OTTAWA, OR YOUR NEAREST MAP DEALER.

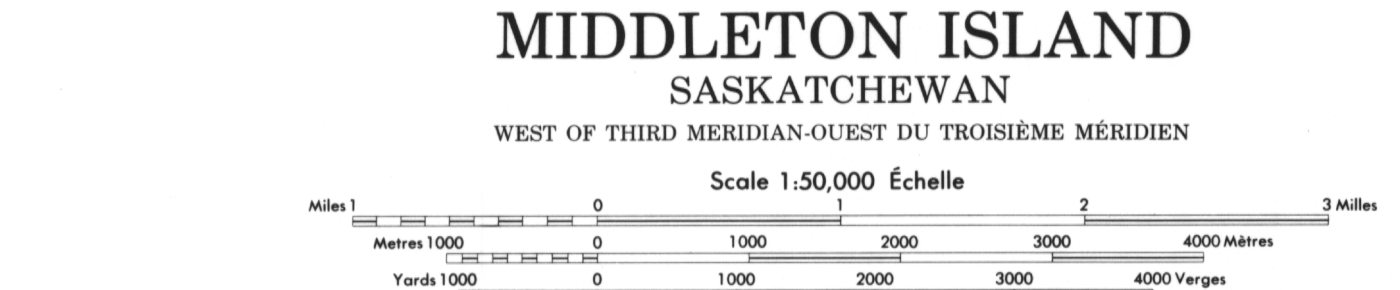
© CANADA COPYRIGHTS RESERVED 1977.

**ELEVATIONS IN METRES ABOVE MEAN SEA LEVEL**

CONTOUR INTERVAL ..... 10 METRES

NORTH AMERICAN DATUM 1927

TRANSVERSE MERCATOR PROJECTION



**ÉLÉVATIONS EN MÈTRES AU-DESSUS DU NIVEAU MOYEN DE LA MER**

ÉQUIDISTANCE DES COURBES ..... 10 MÈTRES

SYSTÈME DE RÉFÉRENCE GÉODÉSIQUE NORD-AMÉRICAIN 1927

PROJECTION TRANSVERSE DE MERCATOR

ÉTABLI PAR LA DIRECTION DES LEVÉS ET DE LA CARTOGRAPHIE, MINISTÈRE DE L'ÉNERGIE, DES MINES ET DES RESSOURCES, OTTAWA, EN 1977.

ROUSSEMENTS À JOUR

DES CARTES SONT EN VENTE AU BUREAU DES CARTES DU CANADA, MINISTÈRE DE L'ÉNERGIE, DES MINES ET DES RESSOURCES, OTTAWA, OU CHEZ LE VENDEUR LE PLUS PRÈS.

© CANADA 1977. TOUS DROITS RÉSERVÉS