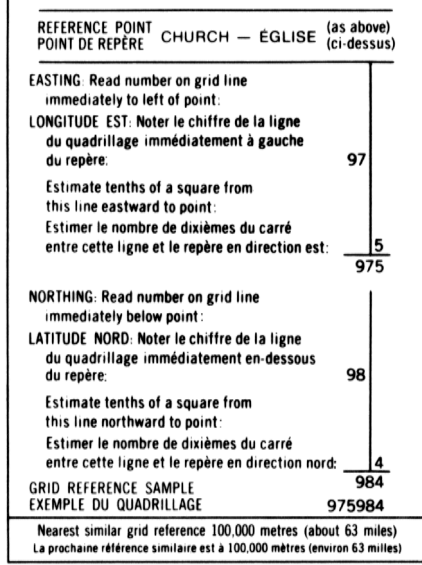
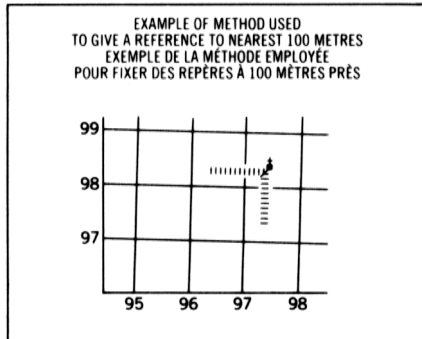
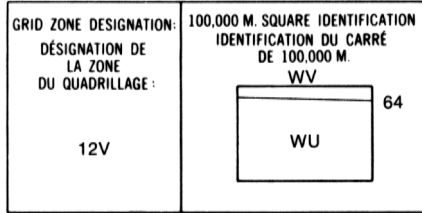
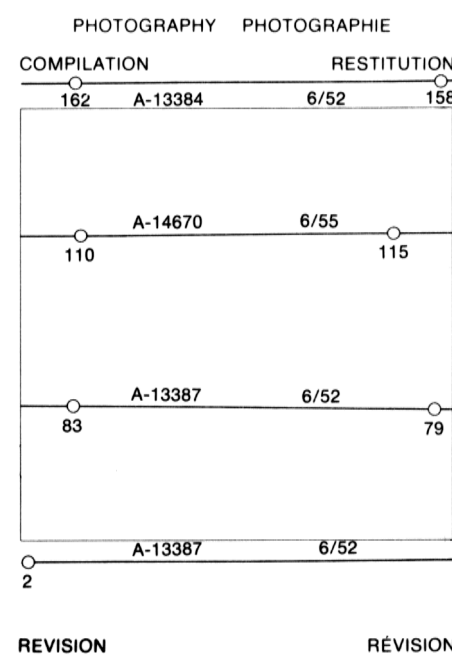


ROADS AND RELATED FEATURES		ROUTES ET OUVRAGES CONNEXES	
HARD SURFACE, ALL WEATHER	GRAVIER	SURFACE PAVEE, TOUTES SAISONS	GRAVIER
LOOSE SURFACE	CHEMIN DE TERRE, D'HIVER	LOOSE SURFACE	CHEMIN DE TERRE, D'HIVER
CART TRACK, WINTER ROAD	SENTIER, PERCEE, PORTAGE	CART TRACK, WINTER ROAD	SENTIER, PERCEE, PORTAGE
TRAIL, CUT LINE, PORTAGE	AGGLOMERATION	TRAIL, CUT LINE, PORTAGE	AGGLOMERATION
BUILT-UP AREA	CHEMIN DE FER, VOIE D'ÉVITEMENT, GARE, ARRÊT	BUILT-UP AREA	CHEMIN DE FER, VOIE D'ÉVITEMENT, GARE, ARRÊT
RAILWAY, SIDING, STATION, STOP	PONT	RAILWAY, SIDING, STATION, STOP	PONT
BRIDGE	HYDROAÉROPORT, MOULAGE	BRIDGE	HYDROAÉROPORT, MOULAGE
SEAPLANE BASE, ANCHORAGE	POINTS DE REPÈRE	SEAPLANE BASE, ANCHORAGE	POINTS DE REPÈRE
LANDMARK FEATURES	MAISON, GRANGE	LANDMARK FEATURES	MAISON, GRANGE
CHURCH, SCHOOL	ÉGLISE, ÉCOLE	CHURCH, SCHOOL	ÉGLISE, ÉCOLE
POST OFFICE	BUREAU DE POSTE	POST OFFICE	BUREAU DE POSTE
HISTORICAL SITE	LIEU HISTORIQUE	HISTORICAL SITE	LIEU HISTORIQUE
TOWERS: FIRE, RADIO	TOURS: FEU, RADIO	TOWERS: FIRE, RADIO	TOURS: FEU, RADIO
WELL, OIL, GAS	Puits: PÉTROLE, GAZ	WELL, OIL, GAS	Puits: PÉTROLE, GAZ
TANK, OIL, GASOLINE, WATER	RÉSÉROIR: PÉTROLE, ESSENCE, EAU	TANK, OIL, GASOLINE, WATER	RÉSÉROIR: PÉTROLE, ESSENCE, EAU
TELEPHONE LINE	LIGNE TÉLÉPHONIQUE	TELEPHONE LINE	LIGNE TÉLÉPHONIQUE
POWER TRANSMISSION LINE	LIGNE DE TRANSPORT D'ÉNERGIE	POWER TRANSMISSION LINE	LIGNE DE TRANSPORT D'ÉNERGIE
MINE	MINE	MINE	MINE
CUTTING, EMBANKMENT	DÉBLAI, REMBLAI	CUTTING, EMBANKMENT	DÉBLAI, REMBLAI
GRAVEL PIT	GRAVIER	GRAVEL PIT	GRAVIER
BOUNDARIES AND SURVEY CONTROL	FRONTIÈRES ET POINTS DE RÉFÉRENCES	BOUNDARIES AND SURVEY CONTROL	FRONTIÈRES ET POINTS DE RÉFÉRENCES
INTERNATIONAL, PROVINCIAL, BOUNDARY MONUMENT	INTERNATIONALE, PROVINCIALE, CORNE FRONTIÈRE	INTERNATIONAL, PROVINCIAL, BOUNDARY MONUMENT	INTERNATIONALE, PROVINCIALE, CORNE FRONTIÈRE
COUNTY, DISTRICT	COMTE, DISTRICT	COUNTY, DISTRICT	COMTE, DISTRICT
TOWNSHIP, PARISH, SURVEYED	CANTON, PAROISSE - ARPENTÉE	TOWNSHIP, PARISH, SURVEYED	CANTON, PAROISSE - ARPENTÉE
UN-SURVEYED	NON ARPENTÉE	UN-SURVEYED	NON ARPENTÉE
TOWNSHIP, DLS - SURVEYED, UNSURVEYED	TOWNSHIP, ATC-ARPENTÉE, NON ARPENTÉE	TOWNSHIP, DLS - SURVEYED, UNSURVEYED	TOWNSHIP, ATC-ARPENTÉE, NON ARPENTÉE
SECTION CORNERS	CONS DE SECTION	SECTION CORNERS	CONS DE SECTION
MUNICIPALITY	MUNICIPALITÉ	MUNICIPALITY	MUNICIPALITÉ
INDIAN RESERVE, PARK, ETC	RÉSERVE INDIANNE, PARC, ETC	INDIAN RESERVE, PARK, ETC	RÉSERVE INDIANNE, PARC, ETC
HORIZONTAL SURVEY POINT	REPÈRE PLANIMÉTRIQUE	HORIZONTAL SURVEY POINT	REPÈRE PLANIMÉTRIQUE
BENCH MARK WITH ELEVATION	REPÈRE DE NIVELLEMENT AVEC COTE	BENCH MARK WITH ELEVATION	REPÈRE DE NIVELLEMENT AVEC COTE
SPOT ELEVATION, PRECISE, LAND, WATER	POINT COTE, PRÉCIS: SUR TERRE, SUR L'EAU	SPOT ELEVATION, PRECISE, LAND, WATER	POINT COTE, PRÉCIS: SUR TERRE, SUR L'EAU
DRAINAGE AND RELATED FEATURES	COURS D'EAU, RIVIÈRE, IMPRÉCISE	DRAINAGE AND RELATED FEATURES	COURS D'EAU, RIVIÈRE, IMPRÉCISE
STREAM, SHORLINE, INDEFINITE	DIRECTION DU COURANT	STREAM, SHORLINE, INDEFINITE	DIRECTION DU COURANT
LAKE, INTERMITTENT	LAC, LAC INTERMITTENT	LAKE, INTERMITTENT	LAC, LAC INTERMITTENT
FLOODED LAND	TERRAIN NONDÉ	FLOODED LAND	TERRAIN NONDÉ
MARSH, SWAMP, (WOODED)	MARAIS, MARÉCAGE (BOISÉ)	MARSH, SWAMP, (WOODED)	MARAIS, MARÉCAGE (BOISÉ)
DRY RIVER BED WITH CHANNELS	LIT DE COURS D'EAU TARI AVEC CHENAUX	DRY RIVER BED WITH CHANNELS	LIT DE COURS D'EAU TARI AVEC CHENAUX
SAND, ABOVE, IN WATER	SABLE: AU DESSUS, DANS L'EAU	SAND, ABOVE, IN WATER	SABLE: AU DESSUS, DANS L'EAU
STRING BOG	MARÉCAGE EN ENFILADE	STRING BOG	MARÉCAGE EN ENFILADE
TUNDRA, PONDS, POLYGONS	TOUNDRA: ÉTANGS, SOLS POLYGAUX	TUNDRA, PONDS, POLYGONS	TOUNDRA: ÉTANGS, SOLS POLYGAUX
RAPIDS, FALLS, RAPIDS	RAPIDES, CHUTES, RAPIDES	RAPIDS, FALLS, RAPIDS	RAPIDES, CHUTES, RAPIDES
FORESHORE FLATS	ESTRANS	FORESHORE FLATS	ESTRANS
ROCK	ROCHE	ROCK	ROCHE
DAM	BARRAGE	DAM	BARRAGE
WHARF	QUAI	WHARF	QUAI
DITCH	FOSSE	DITCH	FOSSE
RELIEF FEATURES	RELIEF	RELIEF FEATURES	RELIEF
CONTOURS	COURBES DE NIVEAU	CONTOURS	COURBES DE NIVEAU
APPROXIMATE CONTOURS	COURBES DE NIVEAU APPROXIMATIVES	APPROXIMATE CONTOURS	COURBES DE NIVEAU APPROXIMATIVES
DEPRESSION CONTOUR	COURBE DE CUVETTE	DEPRESSION CONTOUR	COURBE DE CUVETTE
SPOT ELEVATION, APPROXIMATE, LAND, WATER	POINT COTE, APPROXIMATIF: SUR TERRE, SUR L'EAU	SPOT ELEVATION, APPROXIMATE, LAND, WATER	POINT COTE, APPROXIMATIF: SUR TERRE, SUR L'EAU
ESKER	ESKER	ESKER	ESKER
PINGO	PINGO	PINGO	PINGO
SAND, SAND DUNES	SABLE, DUNES	SAND, SAND DUNES	SABLE, DUNES
PALSA BOG	PALSE	PALSA BOG	PALSE
WOODED AREA	RÉGION BOISÉE	WOODED AREA	RÉGION BOISÉE
CLEARED AREA	RÉGION DÉBOISÉE	CLEARED AREA	RÉGION DÉBOISÉE



ONE THOUSAND METRE
UNIVERSAL TRANSVERSE MERCATOR GRID
ZONE 12
QUADRILLAGE DE MILLE MÈTRES
UNIVERSAL TRANSVERSE DE MERCATOR

74 E/16	74 F/13	74 F/14
74 E/9	74 F/12	74 F/11
74 E/8	74 F/5	74 F/6

The 1976 MAGNETIC BEARING is 22°44' (404 mils)
EST OF GRID NORTH
ANNUAL CHANGE DECREASING 7.1'
GRID NORTH is 1°03' (19 mils) EAST OF TRUE NORTH
for centre of map.

Le REPÈRE MAGNÉTIQUE en 1976 est à 22°44' (404 mils)
EST DU NORD DU QUADRILLAGE
VARIATION ANNUELLE DÉCROISSANTE 7.1'
NORD DU QUADRILLAGE est 1°03' (19 mils) à l'est du
NORD GÉOGRAPHIQUE au centre de la carte