

PRODUCED BY THE CANADA CENTRE FOR MAPPING, NATURAL RESOURCES CANADA, INFORMATION CURRENT AS OF 1994. PUBLISHED 1997.

COPIES MAY BE OBTAINED FROM THE CANADA MAP OFFICE, OTTAWA, OR YOUR NEAREST MAP DEALER.

© 1997. HER MAJESTY THE QUEEN IN RIGHT OF CANADA.

STANLEY MISSION
NORTHERN SASKATCHEWAN ADMINISTRATION DISTRICT
SASKATCHEWAN
WEST OF SECOND MERIDIAN OUEST DU DEUXIÈME MÉRIDIEN

Scale 1:50 000 Échelle

Kilometres 1 0 1 2 3 4 Kilomètres
Miles 1 0 1 2 3 Miles

CONVERSION SCALE FOR ELEVATIONS
Mètres 30 20 10 0 50 100 150 200 250 300 Mètres
Feet 100 50 0 100 200 300 400 500 600 700 800 900 1000 Pieds

CONTOUR INTERVAL 10 METRES
Elevations in Metres above Mean Sea Level

PROJECTION TRANSVERSE MERCATOR
North American Datum 1983
Coordinate Conversion NAD 83 1983 84 to NAD 27
Mean Values for this map

Geographic: Latitude — subtract 1.7°
Longitude — subtract 1.0°
Grid: Northing — subtract 223 m
Easting — add 30 m

ÉCHELLE DE CONVERSION DES ALTITUDES
Mètres 30 20 10 0 50 100 150 200 250 300 Mètres
Feet 100 50 0 100 200 300 400 500 600 700 800 900 1000 Pieds

QUANTITÉ DES COURBES 10 MÈTRES
Altitudes en mètres

PROJECTION TRANSVERSE DE MERCATOR
Système de référence géodésique nord-américain 1983
Conversion des coordonnées NAD 83 1983 84 à NAD 27
Valeurs moyennes pour cette carte

Coordonnées géographiques: Latitude — soustraire 1.7°
Longitude — soustraire 1.0°
Ordonnées (N) — soustraire 223 m
Abscisses (E) — additionner 30 m

ÉTABLI PAR LE CENTRE CANADIEN DE CARTOGRAPHIE
RESSOURCES NATURELLES CANADA, RENSEIGNEMENTS À JOUR
EN 1994. PUBLIÉ EN 1997.

LES CARTES SONT EN VENTE AU BUREAU DES CARTES DU
CANADA, OTTAWA, OU CHEZ LE VENDEUR LE PLUS PRÈS.

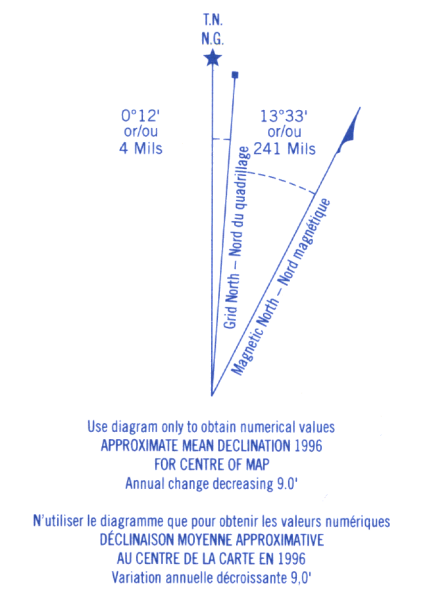
© 1997. SA MAJESTÉ LA REINE DU CHEF DU CANADA.

We welcome your comments.
Just phone us at 1-800-465-MAPS.

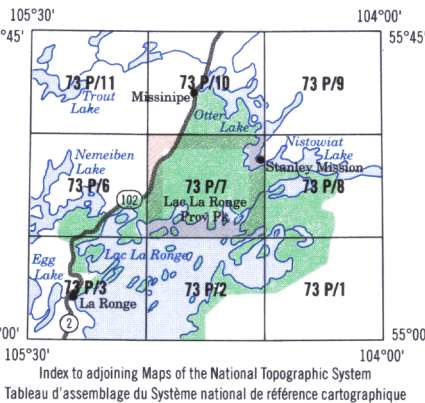
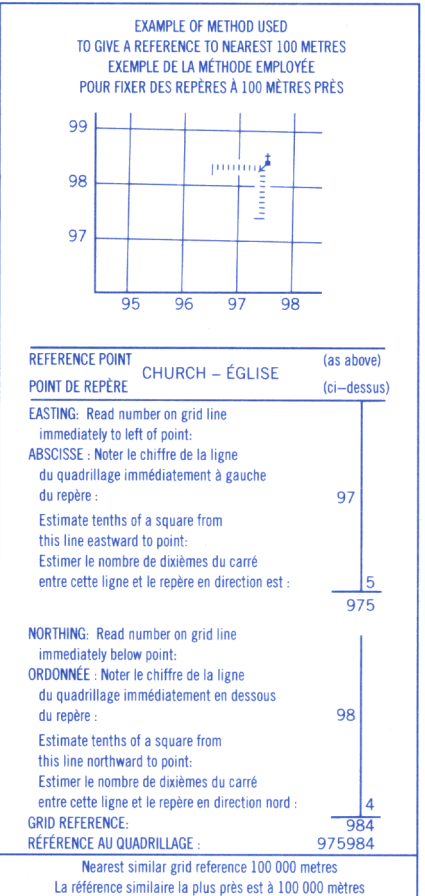
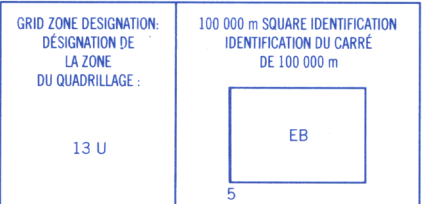
Nous apprécions vos commentaires.
Téléphonez-nous au 1-800-465-6277.

Military users:
refer to this map as:
Références de cette carte
pour usage militaire :

SERIES A 742 SERIE
MAP 73 P/7 CARTE
EDITION 4 MCE ÉDITION



ONE THOUSAND METRE
UNIVERSAL TRANSVERSE MERCATOR GRID
ZONE 13
QUADRILLAGE UNIVERSEL TRANSVERSE DE MERCATOR
DE MILLE MÈTRES



LOCAL DEALER

DÉTAILLANT LOCAL

NRCAN TOPOGRAPHIC MAPS
LES CARTES TOPOGRAPHIQUES DE RNCAN
STANLEY MISSION
73 P/7