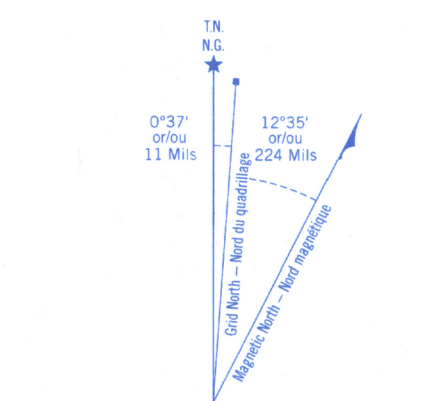
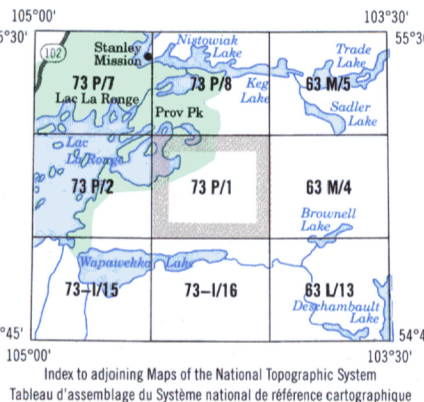
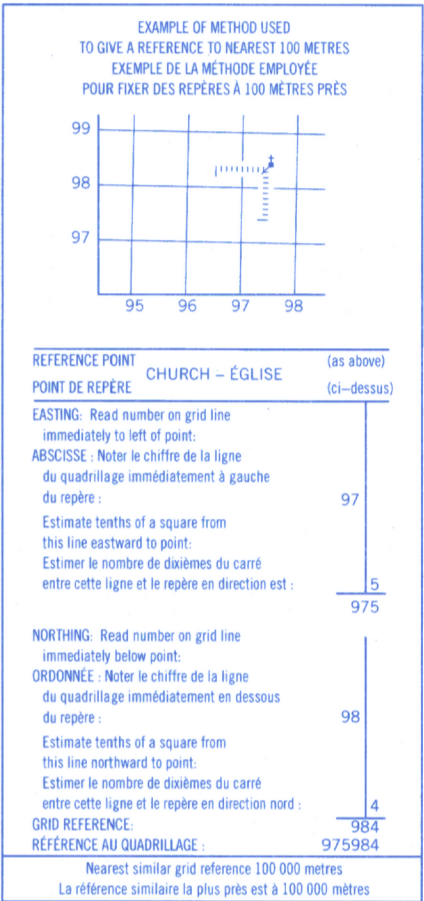
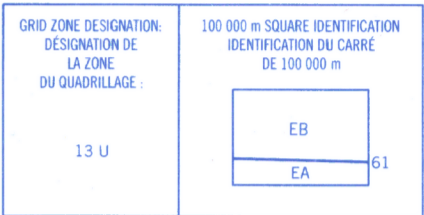


Military users, refer to this map as: Références de cette carte pour usage militaire

SERIES A 742 SÉRIE MAP 73 P/1 CARTE ÉDITION 2 MCE ÉDITION



ONE THOUSAND METRE
UNIVERSAL TRANSVERSE MERCATOR GRID
ZONE 13
QUADRILLAGE UNIVERSAL TRANSVERSE DE MERCATOR
DE MILLE MÈTRES



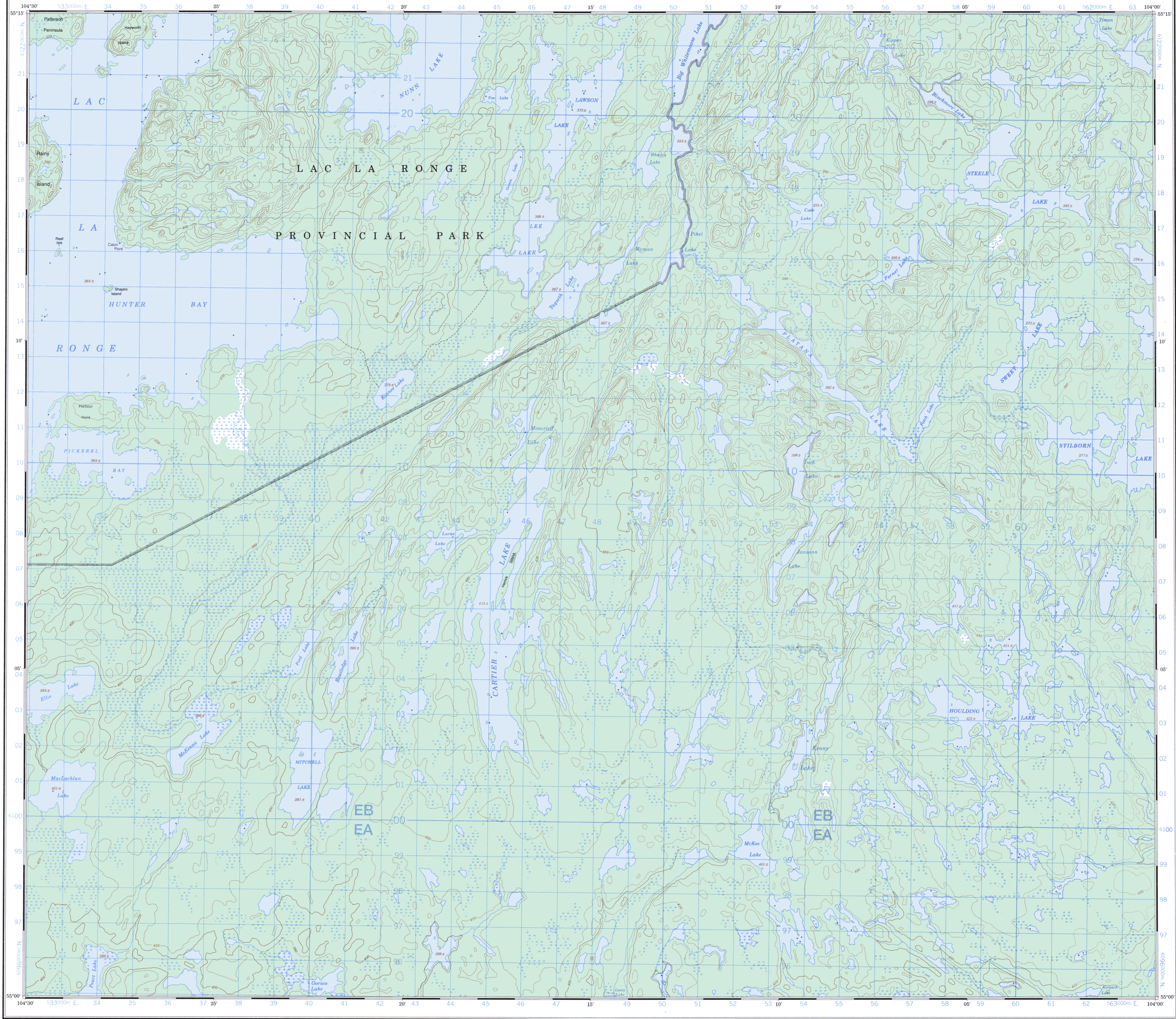
LOCAL DEALER DÉTAILLANT LOCAL

NRCan TOPOGRAPHIC MAPS
LES CARTES TOPOGRAPHIQUES DE NRCan

CARTIER LAKE
73 P/1

SOURCES:
Geomatics Survey Division
Bench marks, altitudinal survey monuments and coordinate conversion

SOURCES :
Division des levés géodésiques
Benchmarks, monuments de nivellement, données altimétriques et conversion de coordonnées



PRODUCED BY THE CANADA CENTRE FOR MAPPING, NATURAL RESOURCES CANADA, INFORMATION CURRENT AS OF 1994, PUBLISHED 1996.
COPIES MAY BE OBTAINED FROM THE CANADA MAP OFFICE, OTTAWA, OR YOUR NEAREST MAP DEALER.
© 1996, HER MAJESTY THE QUEEN IN RIGHT OF CANADA.

CARTIER LAKE
NORTHERN SASKATCHEWAN ADMINISTRATION DISTRICT
SASKATCHEWAN
WEST OF SECOND MERIDIAN OUEST DU DEUXIÈME MÉRIDIEN

Scale 1:50 000 Échelle

Kilometres 1 0 1 2 3 4 Kilomètres
Miles 1 0 1 2 3 Miles

CONVERSION SCALE FOR ELEVATIONS
Mètres 30 20 10 0 100 200 300
Feet 100 50 0 100 200 300

ÉCHELLE DE CONVERSION DES ALTITUDES
Mètres 30 20 10 0 100 200 300
Pieds 100 50 0 100 200 300

CONTINUITY INTERVAL 10 METRES
Elevations in Metres above Mean Sea Level

PROJECTION TRANSVERSE DE MERCATOR
North American Datum 1983

Mean Values for the Map

Geographic: Latitude - subtract 0.3°
Longitude - subtract 1.0°
Grid: Northing - subtract 223 m
Easting - add 25 m

Values expressed on this map

Coördonnées géographiques: Latitude - soustraire 0.3°
Longitude - soustraire 1.0°
Quadrillage: Northing - soustraire 223 m
Easting - ajouter 25 m

ÉTABLI PAR LE CENTRE CANADIEN DE CARTOGRAPHIE, RESSOURCES NATURELLES CANADA, RENSEIGNEMENTS À JOUR EN 1994, PUBLIÉE EN 1996.
CES CARTES SONT EN VENTE AU BUREAU DES CARTES DU CANADA, OTTAWA, OU CHEZ LE VENDEUR LE PLUS PRÈS.
© 1996, SA MAJESTÉ LA REINE DU CHEF DU CANADA.

We welcome your comments.
Just phone us at 1-800-465-MAPS.

Roads: vehicle track, trail, out line or path; Routes: chemin de terre, sentier, percée ou passage;
FOR COMPLETE REFERENCE SEE REVERSE SIDE POUR UNE LECTURE COMPLÈTE DES SIGNES, VOIR AU VERSO

Nous apprécions vos commentaires.
Téléphonez-nous au 1-800-465-6277.